



PREFEITURA DE
COLÔMBIA



SECRETARIA DE SANEAMENTO
E RECURSOS HÍDRICOS

PLANO MUNICIPAL ESPECÍFICO DOS SERVIÇOS DE SANEAMENTO BÁSICO Drenagem Urbana

COLÔMBIA

UGRHI 12



2018



SECRETARIA DE ESTADO DE SANEAMENTO E RECURSOS HÍDRICOS
SSRH-CSAN

REV.	DATA	MODIFICAÇÃO	VERIFICAÇÃO	APROVAÇÃO
1	31/07/2018	Emissão Final		
0	30/06/2018	Emissão Inicial		



Elaboração de Planos Municipais Específicos dos Serviços de Saneamento Básico para o Lote 3 –
Municípios das Unidades de Gerenciamento de Recursos Hídricos – UGRHs 4 / 8 / 12 / 19

**PRODUTO 4 (P4) – PLANO MUNICIPAL ESPECÍFICO DOS SERVIÇOS DE
SANEAMENTO BÁSICO
MUNICÍPIO: COLÔMBIA
UGRHI 12 - DRENAGEM**

ELABORADO:	T.I.	APROVADO:	André Luiz de M. M. de Barros	CREA: 0600279482
VERIFICADO:	R.G.	COORDENADOR GERAL:	André Luiz de M. M. de Barros	CREA: 0600279482
Nº (CLIENTE):		DATA:	31/07/2018	FOLHA:
Nº ENGE CORPS:	1339-SSR-22-SA-RT-0004	REVISÃO:	R1	

**SECRETARIA DE ESTADO DE SANEAMENTO E
RECURSOS HÍDRICOS DE SÃO PAULO**

SSRH/CSAN

Elaboração de Planos Municipais Específicos dos Serviços de
Saneamento Básico para o Lote 3 – Municípios das Unidades de
Gerenciamento de Recursos Hídricos – UGRHIs 4/8/12/19

**PRODUTO 4 (P4) – PLANO MUNICIPAL
ESPECÍFICO DOS SERVIÇOS DE
SANEAMENTO BÁSICO
MUNICÍPIO: COLÔMBIA**

UGRHI 12 – DRENAGEM URBANA

CONSÓRCIO ENGECORPS ■ MAUBERTEC

1339-SSR-22-SA-RT-0004

RI05A-H0R-PM-022

Julho/2018

ÍNDICE

	PÁG.
APRESENTAÇÃO	7
1. INTRODUÇÃO	9
2. CARACTERIZAÇÃO GERAL DO MUNICÍPIO DE COLÔMBIA E SUA INSERÇÃO REGIONAL.....	10
2.1 ASPECTOS FÍSICOS TERRITORIAIS.....	10
2.2 ASPECTOS SOCIAIS E ECONÔMICOS	19
2.3 ASPECTOS AMBIENTAIS	25
3. DESCRIÇÃO DO SISTEMA RELATIVO AO SERVIÇO OBJETO DO PLANO ESPECÍFICO DE SANEAMENTO DO MUNICÍPIO	26
3.1 SISTEMA DE DRENAGEM E MANEJO DE ÁGUAS PLUVIAIS URBANAS.....	26
4. ESTUDO POPULACIONAL E DE DEMANDAS E CONTRIBUIÇÕES.....	32
4.1 ESTUDO POPULACIONAL	32
4.2 ESTUDO DE DEMANDAS E CONTRIBUIÇÕES	42
5. IDENTIFICAÇÃO DOS INDICADORES UTILIZADOS PARA ANÁLISE E AVALIAÇÃO DOS SERVIÇOS ATUAIS DE SANEAMENTO BÁSICO.....	54
5.1 INDICADORES SELECIONADOS PARA OS SERVIÇOS DE DRENAGEM E MANEJO DE ÁGUAS PLUVIAIS URBANAS.....	54
6. DIAGNÓSTICO DO SISTEMA DE SANEAMENTO BÁSICO OBJETO DO PLANO ESPECÍFICO DO MUNICÍPIO	57
6.1 SISTEMA DE DRENAGEM E MANEJO DE ÁGUAS PLUVIAIS URBANAS.....	57
7. OBJETIVOS E METAS	60
7.1 ABORDAGEM GERAL SOBRE OS OBJETIVOS E METAS PARA OS SISTEMAS DE SANEAMENTO DO MUNICÍPIO	60
7.2 CONDICIONANTES E DIRETRIZES GERAIS ADVINDAS DE DIAGNÓSTICOS LOCAIS E REGIONAIS	60
7.3 OBJETIVOS E METAS.....	62
8. FORMULAÇÃO E ORGANIZAÇÃO DE PROPOSTAS ALTERNATIVAS - ÁREA URBANA - PROGNÓSTICOS.....	63
8.1 SISTEMA DE DRENAGEM E MANEJO DE ÁGUAS PLUVIAIS URBANAS.....	63
9. METODOLOGIA PARA ESTIMATIVA DOS INVESTIMENTOS NECESSÁRIOS E AVALIAÇÃO DAS DESPESAS DE EXPLORAÇÃO.....	79
9.1 SISTEMA DE DRENAGEM E MANEJO DE ÁGUAS PLUVIAIS URBANAS.....	79
10. RELAÇÃO DAS INTERVENÇÕES PRINCIPAIS, ESTIMATIVA DE CUSTOS E CRONOGRAMA DE IMPLANTAÇÃO.....	82
10.1 SISTEMA DE DRENAGEM E MANEJO DE ÁGUAS PLUVIAIS URBANAS.....	82
11. ESTUDO DE VIABILIDADE ECONÔMICO-FINANCEIRA DAS SOLUÇÕES ADOTADAS	87
11.1 SISTEMA DE DRENAGEM E MANEJO DE ÁGUAS PLUVIAIS URBANAS.....	87

12.	RESUMO DOS ESTUDOS DE SUSTENTABILIDADE ECONÔMICO-FINANCEIRA.....	90
12.1	METODOLOGIAS PARA O CÁLCULO DOS CUSTOS DA PRESTAÇÃO DOS SERVIÇOS DE SANEAMENTO BÁSICO DO MUNICÍPIO.....	91
12.2	CONCLUSÕES.....	95
13.	PROGRAMAS, PROJETOS E AÇÕES.....	96
13.1	PROGRAMAS GERAIS APLICADOS ÀS ÁREAS DE SANEAMENTO	96
14.	FORMULAÇÃO E ORGANIZAÇÃO DE PROPOSTAS ALTERNATIVAS ÁREA RURAL - PROGNÓSTICOS.....	101
14.1	PROGRAMA DE MICROBACIAS.....	101
14.2	OUTROS PROGRAMAS E EXPERIÊNCIAS APLICÁVEIS À ÁREA RURAL	102
14.3	O PROGRAMA NACIONAL DE SANEAMENTO RURAL	104
15.	PROGRAMAS DE FINANCIAMENTOS E FONTES DE CAPTAÇÃO DE RECURSOS	105
15.1	CONDICIONANTES GERAIS	105
15.2	FORMAS DE OBTENÇÃO DE RECURSOS.....	105
15.3	FONTES DE CAPTAÇÃO DE RECURSOS.....	106
15.4	LISTAGEM DE VARIADOS PROGRAMAS E FONTES DE FINANCIAMENTO PARA O SANEAMENTO	107
15.5	DESCRIÇÃO RESUMIDA DE ALGUNS PROGRAMAS DE FINANCIAMENTOS DE GRANDE INTERESSE PARA IMPLEMENTAÇÃO DO PMESSB	110
15.6	INSTITUIÇÕES COM FINANCIAMENTOS ONEROSOS	119
16.	FORMULAÇÃO DE MECANISMOS E PROCEDIMENTOS PARA A AVALIAÇÃO SISTEMÁTICA DA EFICÁCIA DAS AÇÕES PROGRAMADAS	122
16.1	INDICADORES DE DESEMPENHO	125
17.	PREVISÃO DE EVENTOS DE CONTINGÊNCIAS E EMERGÊNCIAS	129
17.1	SISTEMA DE DRENAGEM E MANEJO DE ÁGUAS PLUVIAIS URBANAS.....	129
18.	REFERÊNCIAS BIBLIOGRÁFICAS.....	131
ANEXO I – BASES E FUNDAMENTOS LEGAIS DOS PLANOS MUNICIPAIS DE SANEAMENTO.....		136
ANEXO II – PROPOSIÇÃO DE CRITÉRIOS DE PROJETO INTEGRADO VIÁRIO – MICRODRENAGEM.....		158

SIGLAS

AAB – Adutora de Água Bruta
AAT – Adutora de Água Tratada
ANA – Agência Nacional de Águas
APA - Área de Proteção Ambiental
APP – Área de Preservação Permanente
ARSESP – Agência Reguladora de Saneamento e Energia do Estado de São Paulo
CBH – Comitê de Bacia Hidrográfica
CBH-ALPA – Comitê da Bacia Hidrográfica do Alto Paranapanema
CEPAGRI – Centro de Pesquisas Meteorológicas e Climáticas Aplicadas à Agricultura
CETESB – Companhia Ambiental do Estado de São Paulo
CF – Constituição Federal
Consórcio – Consórcio Engecorps▲Maubertec
CRH – Conselho Estadual de Recursos Hídricos
CRHi - Coordenadoria de Recursos Hídricos
CSAN – Coordenadoria de Saneamento da SSRH
DAE – Departamento de Água e Esgotos
DAEE – Departamento de Águas e Energia Elétrica
DNIT – Departamento Nacional de Infraestrutura de Transportes
EEAB – Estação Elevatória de Água Bruta
EEAT – Estação Elevatória de Água Tratada
EEE – Estação Elevatória de Esgoto
ETA – Estação de Tratamento de Água
ETE – Estação de Tratamento de Esgotos
FEHIDRO – Fundo Estadual de Recursos Hídricos
GEL – Grupo Executivo Local
IBGE – Instituto Brasileiro de Geografia e Estatística
IG – Instituto Geológico
INPE – Instituto Nacional de Pesquisas Espaciais
IPT – Instituto de Pesquisas Tecnológicas
IQA – Índice de Qualidade das Águas
IVA – Índice de Proteção da Vida Aquática
MCidades – Ministério das Cidades
MME – Ministério de Minas e Energia
PERH – Plano Estadual de Recursos Hídricos
PLANASA – Plano Nacional de Saneamento Básico

PMESSB – Plano Municipal Específico dos Serviços de Saneamento Básico

PNRS – Política Nacional de Resíduos Sólidos

PRISB – Plano Regional Integrado de Saneamento Básico

SABESP – Companhia de Saneamento Básico do Estado de São Paulo

SAAE – Serviço Autônomo de Água e Esgotos

SEADE – Fundação Sistema Estadual de Análise de Dados

SIG – Sistema de Informações Georreferenciadas

SIGRH – Sistema Integrado de Gerenciamento de Recursos Hídricos

SMA – Secretaria do Meio Ambiente

SNIS – Sistema Nacional de Informações sobre Saneamento

SSRH – Secretaria de Estado de Saneamento e Recursos Hídricos – SP

STF – Supremo Tribunal Federal

TR – Termo de Referência

UGRHI – Unidade de Gerenciamento de Recursos Hídricos

APRESENTAÇÃO

O presente documento refere-se ao Produto P4, relatório final do Plano Municipal Específico dos Serviços de Saneamento Básico (PMESSB) do Município de Colômbia, pertencente à Unidade de Gerenciamento de Recursos Hídricos do Baixo Pardo/Grande – UGRHI 12, conforme contrato CSAN 003/SSRH/2016, firmado em 04/04/2017 entre a Secretaria de Estado de Saneamento e Recursos Hídricos (SSRH) do governo do Estado de São Paulo e o Consórcio ENGECORPS ■ MAUBERTEC.

Para a elaboração do Plano Municipal Específico dos Serviços de Saneamento Básico (PMESSB) foram considerados a Lei Federal nº 11.445 de 5 de janeiro de 2007, que estabelece diretrizes nacionais para o saneamento básico, o Termo de Referência da Concorrência CSAN 003/SSRH/2016 – Lote 3, a Proposta Técnica do Consórcio ENGECORPS-MAUBERTEC, as diretrizes emanadas de reuniões prévias entre técnicos da SSRH/CSAN e do Consórcio, e as premissas e os procedimentos apresentados na Reunião de Partida realizada no município de Ribeirão Preto, em 18 de abril de 2017.

Visando otimizar o conhecimento de dados e informações existentes relacionados aos serviços de saneamento objeto deste Plano Municipal Específico, foram também analisados os principais estudos, planos, projetos, levantamentos e licenciamentos ambientais existentes, em que o município de Colômbia se insere direta ou indiretamente.

Assim, foram analisados o Plano Estadual de Recursos Hídricos – PERH 2012/2015, o Plano de Bacia - 2007 - UGRHI 12, o Relatório de Situação – 2014 (Ano Base 2013), a Situação dos Recursos Hídricos no Estado de São Paulo – 2016 – Atualizações de Dados da UGRHI 12, o Relatório de Qualidade Ambiental do Estado de São Paulo – 2016 e o Plano de Resíduos Sólidos do Estado de São Paulo – 2014.

A partir desse amplo conhecimento foi proposto pelo Consórcio o Plano Detalhado de Trabalho, para a elaboração do PMESSB de Colômbia, que aborda o serviço de Drenagem Urbana.

O Plano Detalhado de Trabalho proposto foi elaborado no sentido de se constituir num modelo de integração lógica e temporal entre os produtos explicitados no edital de concorrência, e listados a seguir:

- Produto P1 – Plano de Trabalho Detalhado
- Produto P2 – Diagnóstico e Estudo de Demandas
- Produto P3 – Objetivos e Metas
- Produto P4 – Proposta de Plano Municipal Específico do Serviço de Drenagem e Manejo de Águas Pluviais Urbanas.

O processo de elaboração do PMESSB teve como referência as diretrizes sugeridas pelo Ministério das Cidades, através da Guia para Elaboração de Planos Municipais de Saneamento (MCidades, 2011), quais sejam:

- Integração de diferentes componentes da área de Saneamento Ambiental e outras que se fizerem pertinentes;
- Promoção do protagonismo social a partir da criação de canais de acesso à informação e à participação, que possibilite a conscientização e a autogestão da população;
- Promoção da saúde pública;
- Promoção da educação sanitária e ambiental que vise à construção da consciência individual e coletiva e de uma relação mais harmônica entre o homem e o ambiente;
- Orientação pela bacia hidrográfica;
- Sustentabilidade;
- Proteção ambiental; e,
- Inovação tecnológica.

1. **INTRODUÇÃO**

O Produto 4 é resultante da consecução das atividades desenvolvidas no Produto 2 (Diagnóstico e Estudo de Demandas) e no Produto 3 (Objetivos e Metas), configurando-se como o relatório final do Plano Municipal Específico dos Serviços de Saneamento Básico (PMESSB). Nesse produto estão sintetizadas todas as informações e dados obtidos durante o transcorrer dos trabalhos, apresentando-se os planos específicos para cada um dos componentes contemplados pelo município.

A elaboração do PMESSB obedeceu aos preceitos da Lei Federal nº 11.445/07, baseando-se, principalmente, nas diretrizes do Ministério das Cidades, através da Secretaria Nacional de Saneamento Ambiental, especificamente no documento “Definição da Política de Elaboração de Planos Municipais e Regionais de Saneamento Básico”. As definições da Política e do Plano Específico de Saneamento Básico estão contidas, respectivamente, nos Capítulos II e IV da supracitada lei, que estabelece a finalidade, o conteúdo e a responsabilidade institucional do titular por sua elaboração.

Ao final deste documento encontra-se o **Anexo I** onde são explicitados, em detalhe, as bases e os fundamentos legais dos Planos Municipais de Saneamento, e, em particular, dos Planos Municipais Específicos dos Serviços de Saneamento Básico; e, o **Anexo II**, contendo a proposição de critérios de Projeto Integrado de Sistema Viário e de Microdrenagem.

2. CARACTERIZAÇÃO GERAL DO MUNICÍPIO DE COLÔMBIA E SUA INSERÇÃO REGIONAL

A seguir são descritos os aspectos geográficos, político-administrativos e fisiográficos que caracterizam o território que compreende o município de Colômbia.

2.1 ASPECTOS FÍSICOS TERRITORIAIS

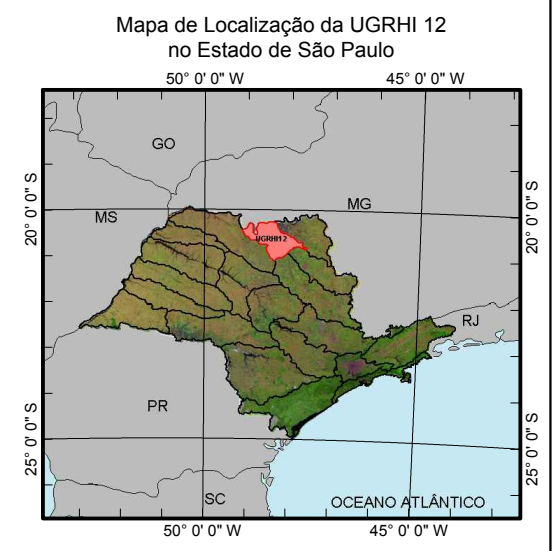
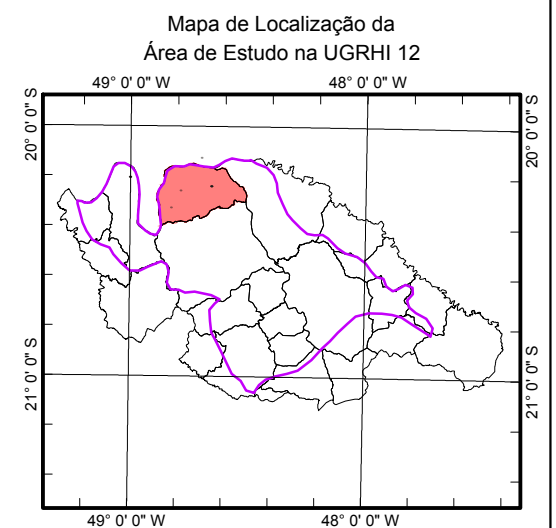
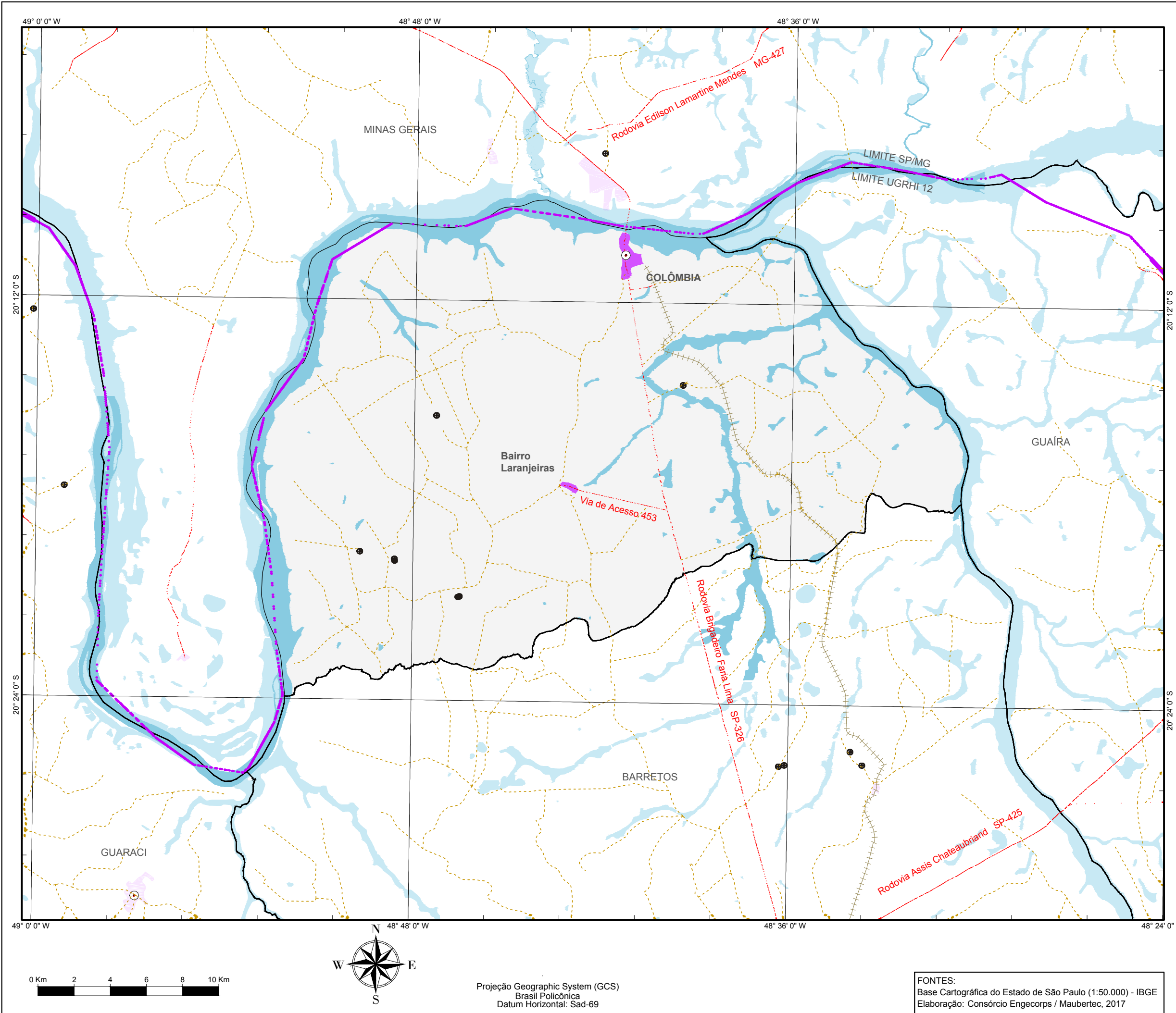
2.1.1 Aspectos Gerais

O município de Colômbia pertence à Região de Governo de Barretos e à Região Administrativa de Barretos. O município está localizado na bacia do Baixo Pardo /Grande, distando aproximadamente 470 km da capital do estado. Limita-se com os seguintes municípios:

- ◆ Norte: Planura e Frutal (Estado de Minas Gerais)
- ◆ Leste: Guaíra
- ◆ Sul: Barretos
- ◆ Oeste: Frutal (Estado de Minas Gerais)


O município localiza-se na latitude 20°10'40" Sul e na longitude 48°41'20" Oeste, estando a uma altitude de 480 m.

O acesso à cidade é feito, desde a capital, pela Rodovia dos Bandeirantes (SP-348) ou pela rodovia Anhanguera (SP-330) até Campinas, a partir de onde segue-se pela Rodovia Anhanguera até Limeira, tomando-se a Rodovia Washington Luís (SP-310), passando por Rio Claro, São Carlos e Araraquara, até Matão, daí seguindo pela Rodovia Brigadeiro Faria Lima (SP-326), passando por Jaboticabal, Bebedouro e Barretos, até Colômbia, junto ao rio Grande, como pode ser observado na **Ilustração 2.1**.



- LEGENDA**
- Sedes Municipais
 - Aeroporto/Pista de voo
 - Estação Ferroviária
 - Vias Terrestres**
 - Vias principais
 - Vias secundárias
 - Ferrovias
 - Massas D'Água
 - Áreas Urbanizadas
 - Limite UGRHI 12
 - Limite Municipal
 - Município de Colômbia

R105A-V00-DI-022-1.dwg



Projeção Geographic System (GCS)
Brasil Policônica
Datum Horizontal: Sad-69

FONTES:
Base Cartográfica do Estado de São Paulo (1:50.000) - IBGE
Elaboração: Consórcio Engecorps / Maubertec, 2017

GOVERNO DO ESTADO DE SÃO PAULO SECRETARIA DE SANEAMENTO E RECURSOS HÍDRICOS		
TEMA PLANOS MUNICIPAIS DE SANEAMENTO - UGRHI 12		
TÍTULO MUNICÍPIO DE COLÔMBIA Localização e Acessos		
ESCALA 1:125.000	DATA SETEMBRO/2017	Ilustração 2.1

2.1.2 Geologia

O município de Colômbia situa-se na porção nordeste da Bacia Sedimentar do Paraná, com substrato geológico formado por rochas metamórficas e vulcânicas, sendo as principais unidades estratigráficas a Formação Serra Geral do Grupo São Bento, Formação Vale do Rio do Peixe do Grupo Bauru, além de depósitos aluvionares nas áreas cortadas pelo Rio Pardo (OLIVEIRA, 1999).

A Formação Serra Geral, mais predominante no extremo da porção oriental de Colômbia, é caracterizada por uma província magmática relacionada aos derrames e intrusivas que recobrem $1,2 \times 10^6$ km² da Bacia do Paraná, e no contexto do Estado de São Paulo, dão base para o relevo das cuestas que bordejam o flanco do Planalto Ocidental Paulista (MELFI et al., 1988; PERINOTTO & LINO, s/d).

Já a Formação Vale do Rio do Peixe, predominante na porção ocidental de Colômbia repousa diretamente sobre os basaltos da Formação Serra Geral (Grupo São Bento), e é composta por arenitos intercalados com siltitos ou lamitos arenosos, de contatos não ou pouco erosivos. Os arenitos são muito finos a finos, marrom-claro rosado a alaranjado, de seleção moderada a boa. Têm aspecto maciço ou estratificação cruzada tabular e acanalada de médio a pequeno porte. Tem espessura preservada da ordem de 100 m, medida em perfurações de poços para águas subterrâneas (FERNANDES & COIMBRA, 2000).

Os depósitos aluvionares são formados por sedimentos clásticos (cascalhos, areias e finos), depositados por um sistema fluvial no leito e nas margens das drenagens, incluindo as planícies de inundação (SÁ & DINIZ, 2012).

2.1.3 Geomorfologia

O estudo geomorfológico permite um entendimento da dinâmica das bacias de drenagem e de aspectos importantes, tais como a susceptibilidade a processos erosivos, o comportamento e características do lençol freático e a avaliação das vazões de cheia, em função da estimativa mais precisa de tempos de concentração e processos de retardamento que são, de certo modo, dependentes das formas do relevo.

Segundo o mapa geomorfológico do IPT (1981), o município de Colômbia situa-se, regionalmente, na transição entre dois domínios geomorfológicos: Cuestas Basálticas e o Planalto Ocidental.

A Província do Planalto Ocidental é caracterizada pelas formas de relevo levemente onduladas com longas encostas, representadas por Colinas Amplas e Colinas Médias enquanto que o domínio de Cuestas Basálticas é caracterizado por apresentar um relevo com escarpas abruptas de um lado e caimento suave do outro.

Ambos relevos estão sujeitos ao controle estrutural das camadas sub-horizontais dos arenitos do Grupo Bauru e das rochas básicas da Formação Serra Geral. As altitudes oscilam entre 500 e 700 m, possuem padrões de distribuição controladas pelo substrato geológico. A região apresenta baixa densidade de drenagem e declividades médias entre 2 e 10% (CETEC, 1999).

As Colinas Amplas, caracterizadas pelo predomínio de interflúvios com área superior a 4 km², topos extensos e aplainados, vertentes com perfis retilíneos a convexos. A drenagem é de baixa densidade, vales abertos, planícies aluviais interiores restritas, presença eventual de lagoas perenes ou intermitentes. Já as Colinas Médias se caracterizam por interflúvios com áreas de 1 a 4 km², com topos aplainados, e densidade de drenagem de média a baixa (CETEC, 1999).

2.1.4 Pedologia

Assim como nos casos da caracterização geológica e geomorfológica, o município de Colômbia apresenta dois tipos de solos bem definidos, os Latossolos e Argissolos, de acordo com o Mapa Pedológico do Estado de São Paulo (IAC/Embrapa, 1999), na escala 1:500.000.

Os Argissolos, que se concentram na porção ocidental do município de Colômbia, são solos minerais com nítida diferenciação entre as camadas ou horizontes, reconhecida em campo especialmente pelo aumento, por vezes abrupto, nos teores de argila em profundidade. Podem ser arenosos, de textura média ou argilosos no horizonte mais superficial. E apresentam cor mais forte (amarelada ou avermelhada), maior coesão e maior plasticidade e pegajosidade em profundidade, devido ao maior teor de argila. A fertilidade dos Argissolos é variável, dependente principalmente de seu material de origem. Destaca-se a retenção de água, maior nos horizontes abaixo da superfície (subsuperficiais), com bom potencial de utilização desta água por plantas (OLIVEIRA et al., 1999).

Já os Latossolos, localizados à leste da zona urbana do município, na porção oriental, são solos minerais, homogêneos, com pouca diferenciação entre os horizontes ou camadas, reconhecido facilmente pela cor quase homogênea do solo com a profundidade. Os Latossolos são profundos, bem drenados e com baixa capacidade de troca de cátions, com textura média ou mais fina (argilosa, muito argilosa) e, com mais frequência, são pouco férteis (OLIVEIRA et al., 1999).

2.1.5 Clima

O clima, segundo a classificação Köppen, é do tipo Aw, tropical chuvoso com inverno seco e mês mais frio com temperatura média superior a 18°C. O mês mais seco tem precipitação inferior a 60 mm e com período chuvoso que se atrasa para o outono. Segundo o Centro de Pesquisas Meteorológicas e Climáticas Aplicadas à Agricultura

(CEPAGRI), o município é caracterizado por apresentar temperatura média anual de 23,8°C, oscilando entre a mínima média de 20,5°C e a máxima média de 25,7°C. A precipitação média anual é de 1.429 mm.

2.1.6 Pluviosidade

De acordo com consulta feita ao banco de dados do Departamento de Águas e Energia Elétrica – DAEE (<http://www.sigrh.sp.gov.br/>), o município de Colômbia possui uma estação pluviométrica com prefixo B5-061, cujas características encontram-se no **Quadro 2.1**.

QUADRO 2.1 – DADOS DA ESTAÇÃO PLUVIOMÉTRICA DO MUNICÍPIO DE COLÔMBIA

Município	Prefixo	Altitude (m)	Latitude	Longitude	Bacia
Colômbia	B5-061	500 m	20°14'21"	48°39'09"	-

Fonte: Departamento de Águas e Energia Elétrica – DAEE, acesso em Julho de 2017.

A análise das precipitações foi elaborada com base nos dados do posto pluviométrico B5-061, cuja série histórica compreende os anos de 1972 a 2016.

O **Gráfico 2.1** possibilita uma análise temporal das características das chuvas, apresentando sua distribuição ao longo do ano, bem como os períodos de maior e menor ocorrência. Verifica-se uma variação sazonal da precipitação média mensal com duas estações representativas, uma predominantemente seca e outra predominantemente chuvosa. O período mais chuvoso ocorre de outubro a março, quando os índices de precipitação média mensal são superiores a 115 mm, enquanto que o mais seco corresponde aos meses de abril a setembro, com destaque para junho, julho e agosto, que apresentam médias menores do que 25 mm. Os meses de dezembro e janeiro apresentam os maiores índices de precipitação, atingindo uma média de 242 mm e 297 mm, respectivamente.

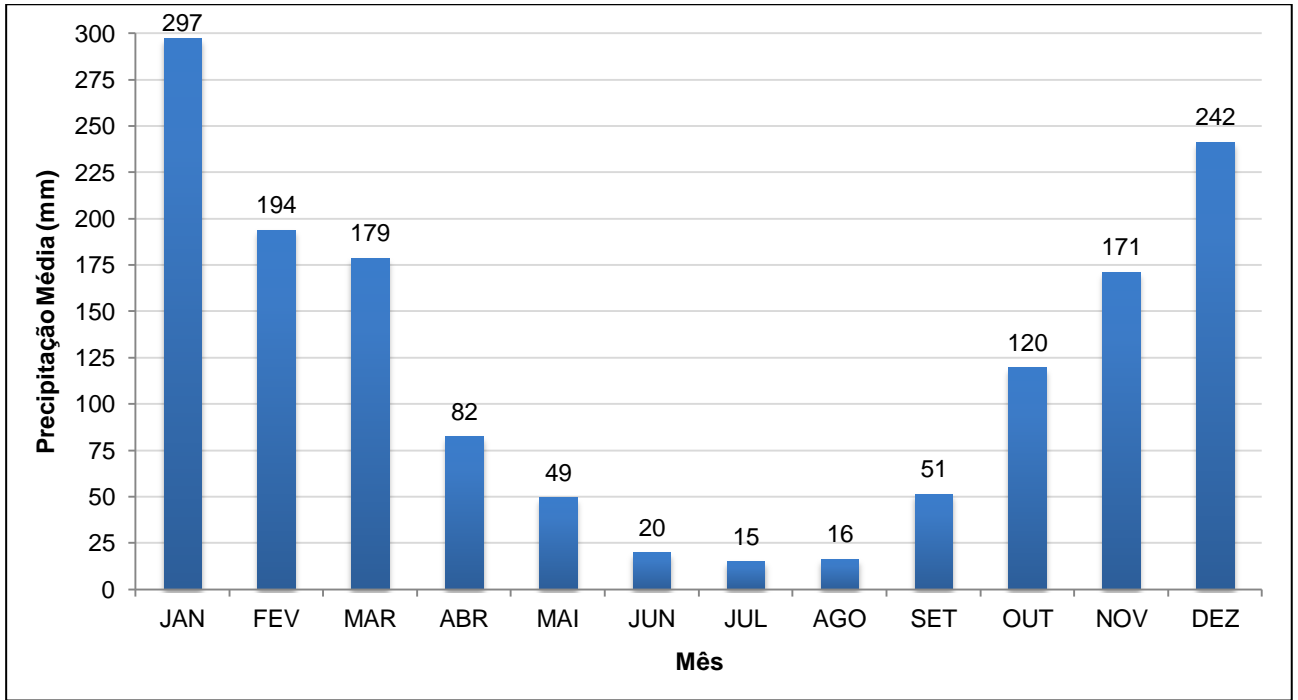
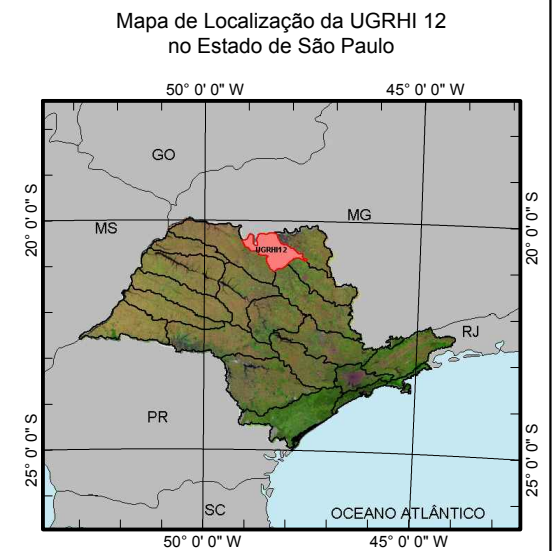
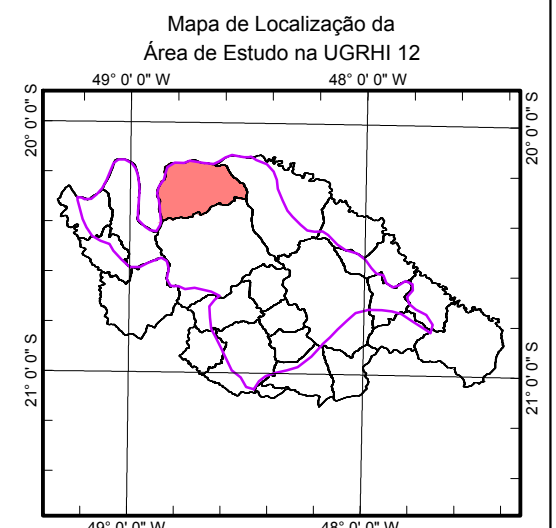
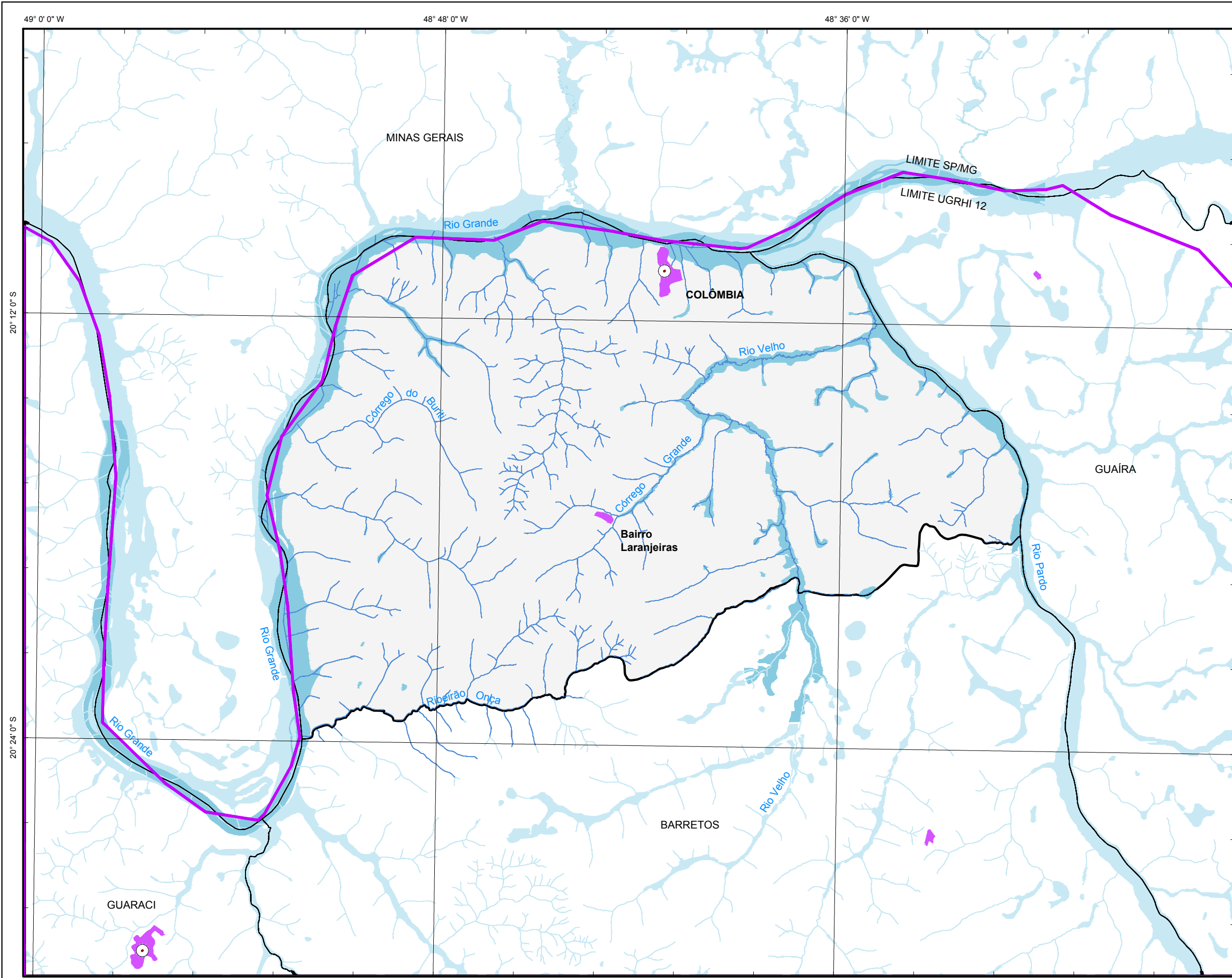


Gráfico 2.1 – Precipitação Média Mensal no Período de 1972 a 2016, Estação B5-061

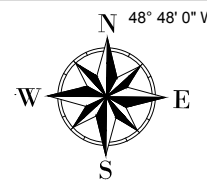
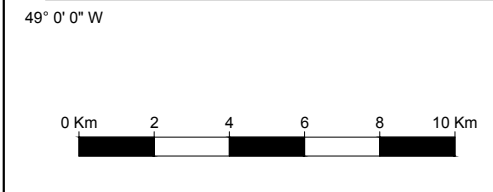
Fonte: Departamento de Águas e Energia Elétrica – DAEE, acesso em Fevereiro de 2017

2.1.7 Recursos Hídricos

O município de Colômbia está inserido nas Sub-Bacias do Ribeirão Anhumas, Rio Grande e Rio Velho, sendo o sistema de drenagem natural do município composto, principalmente, pelo Rio Grande, Rio Velho e Rio Pardo. A **Ilustração 2.2** apresenta a localização dos cursos d’água de interesse.



- LEGENDA**
- Sedes Municipais
 - Hidrografia
 - Massas d'água
 - Áreas Urbanizadas
 - Limite UGRHI 12
 - Limite Municipal
 - Município de Colômbia



Projeção Geographic System (GCS)
Brasil Policônica
Datum Horizontal: Sad-69

FONTES:
Base Cartográfica do Estado de São Paulo (1:50.000) - IBGE
Elaboração: Consórcio Engecorps / Maubertec, 2017

GOVERNO DO ESTADO DE SÃO PAULO SECRETARIA DE SANEAMENTO E RECURSOS HÍDRICOS		
TEMA PLANOS MUNICIPAIS DE SANEAMENTO - UGRHI 12		
TÍTULO MUNICÍPIO DE COLÔMBIA Hidrografia		
ESCALA 1:200.000	DATA SETEMBRO/2017	Ilustração 2.2

RIO5A-H8D-DI-022-1.dwg

2.1.8 Vegetação

Os remanescentes da vegetação original foram compilados no Sistema de Informações Florestais do Estado de São Paulo – SIFESP, do Instituto Florestal da SMA/SP, reunidos no Inventário Florestal do Estado de São Paulo, em 2009.

Em Colômbia, dos 72.825 ha de área total, restam 5.911 ha superfície de cobertura original, o que representa (8,1% da cobertura original), quantidade considerável ao se comparar com diversos municípios da UGRHI 12. A vegetação remanescente é constituída por 2.568 ha de vegetação de Cerrado, 2.496 ha de Floresta Estacional Semidecidual, e 847 ha de Formação Arbórea /Arbustiva em Região de Várzea.

Destaca-se que em Colômbia não há fragmentos oriundos do reflorestamento no município, não há vegetação remanescente nas proximidades da área urbana, e os fragmentos remanescentes estão dispersos por toda a área do município, com maior predominância de fragmentos de cerrado e de cerradão dispersos em toda a área do município.

Quando comparados aos 17,5% correspondentes à cobertura vegetal original contabilizada para o Estado de São Paulo, decorrente da somatória de mais de 300 mil fragmentos, pode-se afirmar que a vegetação original remanescente do município de Colômbia corresponde a 0,13% do total dos fragmentos remanescentes no Estado de São Paulo.

2.1.9 Uso e Ocupação do Solo

2.1.9.1 Uso do solo

O uso e a ocupação do solo são o reflexo de atividades econômicas, como a industrial e comercial, entre outras, que são responsáveis por alterações na qualidade da água, do ar, do solo e de outros recursos naturais, que interferem diretamente na qualidade de vida da população.

Na análise do uso do solo, uma das principais categorias a ser analisada é a divisão do território em zonas urbanas e zonas rurais.

Segundo a relação dos setores censitários do Censo Demográfico de 2010, realizado pelo IBGE, o município tinha uma área urbana, conforme indicado na **Ilustração 2.3**.

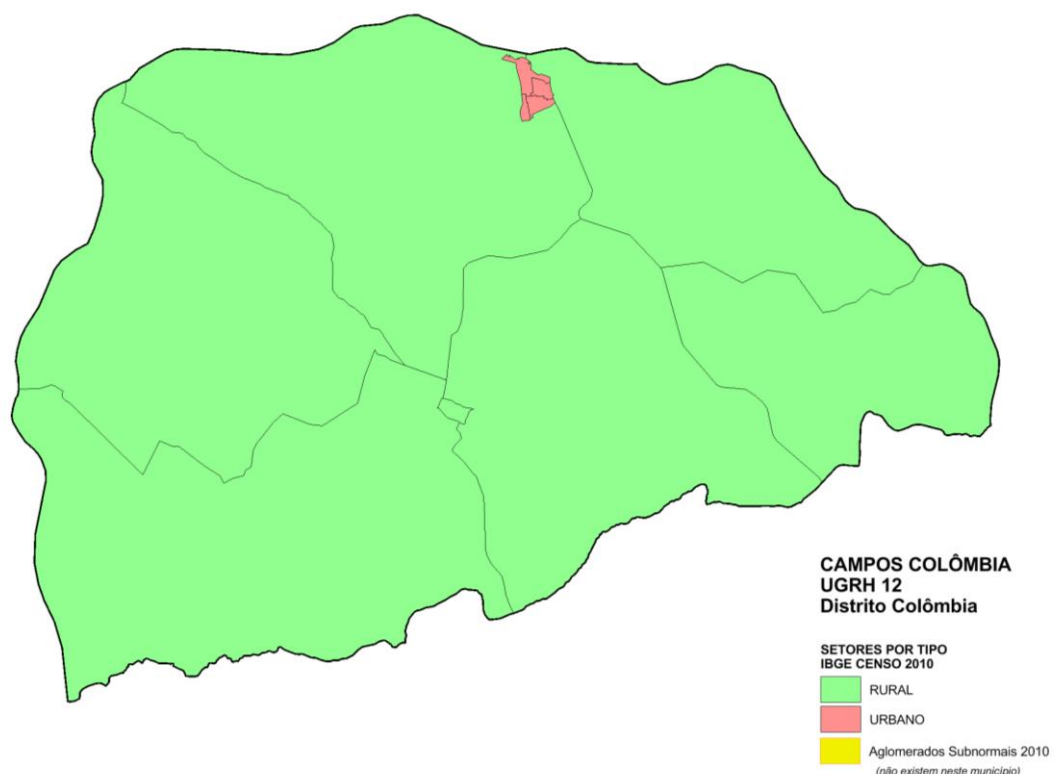


Ilustração 2.3 – Áreas urbanas do município de Colômbia, segundo o Censo do IBGE

2.1.9.2 Densidades da ocupação

O município de Colômbia tem uma superfície territorial de 728,65 km², e segundo projeções da SEADE para 2016, a população do município totaliza 6.029 habitantes, atingindo densidade média de 8,27 hab/km². Em 2010, de acordo com o Censo Demográfico do IBGE o município contava com 5.994 habitantes.

As densidades de ocupação do território, por setores censitários, registradas pelo Censo de 2010 acham-se representadas na **Ilustração 2.4**.

Verifica-se que a área urbana do município apresenta densidades elevadas, superiores a 1.000 hab/km² ou 10 hab/ha. Existe um setor limítrofe da área urbana, onde a densidade é mais elevada, superior a 3.000 hab/km² ou a 30 hab/ha. Além disso, o Bairro Laranjeiras, localizado em setores rurais, distante da sede, apresenta densidades superiores a 500 hab/km² ou 5 hab/ha.

Os demais loteamentos de chácaras foram subsumidos nos setores rurais e, assim, têm suas densidades diluídas no computo geral dos amplos setores censitários que os contêm, ficando assim necessariamente com densidades extremamente baixas, inferiores a 2 hab/ha.

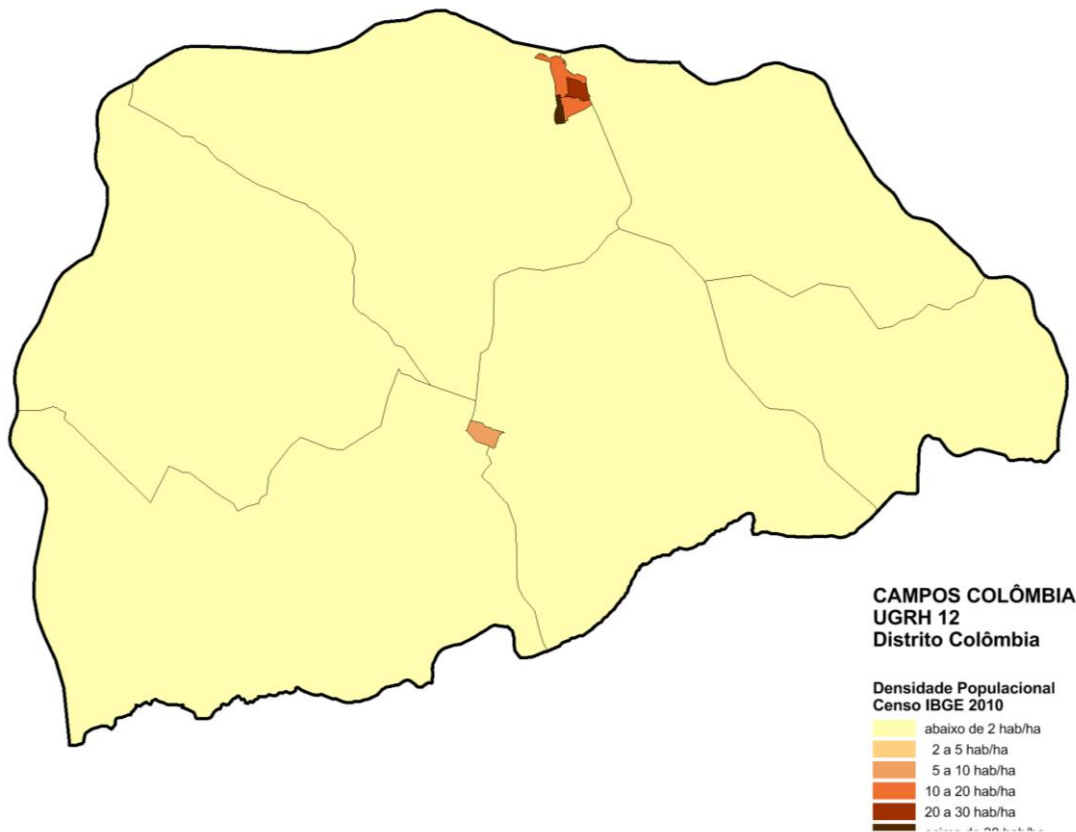


Ilustração 2.4 – Densidades residenciais por setores censitários do município de Colômbia

2.2 ASPECTOS SOCIAIS E ECONÔMICOS

2.2.1 Dinâmica Populacional

Este item visa analisar o comportamento populacional, tendo como base os seguintes indicadores demográficos¹:

- Porte e densidade populacional;
- Taxa geométrica de crescimento anual da população; e,
- Grau de urbanização do município.

Em termos populacionais, Colômbia pode ser considerado um município de pequeno porte. Com uma população de 6.029 habitantes, representa 0,01% do total populacional da Região de Governo (RG) de Barretos, com 430.191 habitantes. Sua extensão territorial de 728,65 km² impõe uma densidade demográfica de 8,27 hab./km², inferior às densidades da RG de 51,56 hab./km² e do Estado, de 174,68 hab./km².

¹ Conforme os dados disponíveis nos sites do instituto Brasileiro de Geografia e Estatística – IBGE e da Fundação Sistema Estadual de Análise de Dados – SEADE. Ressalta-se que os valores estimados pelo SEADE são da mesma ordem de grandeza dos valores publicados pelo IBGE, a partir do Censo Demográfico realizado em 2010.

Na dinâmica da evolução populacional, Colômbia apresenta uma taxa geométrica de crescimento anual de 0,10% ao ano (2010-2016), inferior às médias da RG de 0,43% a.a. e do Estado, de 0,85% a.a..

Com uma taxa de urbanização de 74,01%, o município de Colômbia apresenta índice bastante inferior ao da RG, de 95,26% e ao do Estado, de 96,32%.

O **Quadro 2.2** a seguir apresenta os principais aspectos demográficos.

QUADRO 2.2 – PRINCIPAIS ASPECTOS DEMOGRÁFICOS DO MUNICÍPIO, REGIÃO DE GOVERNO E ESTADO - 2017

Unidade territorial	População total (hab.) 2017	População urbana	Taxa de urbanização (%) 2017	Área (km ²)	Densidade (hab./km ²)	Taxa geométrica de crescimento 2010-2017 (% a.a.)
Colômbia	6.029	4.462	74,01	728,65	8,27	0,1
RG de Barretos	430.191	409.805	95,26	8.344,22	51,56	0,43
Estado de São Paulo	43.359.005	41.764.046	96,32	248.222,36	174,68	0,85

Fonte: Fundação SEADE.

2.2.2 Características Econômicas

Visando conhecer os segmentos econômicos mais representativos do município, em termos de sua estrutura produtiva, e o peso dessa produção no total do Estado, foi realizada uma breve análise comparativa entre as unidades territoriais, privilegiando a participação dos setores econômicos no que tange ao Valor Adicionado Setorial (VA) na totalidade do Produto Interno Bruto (PIB), sua participação no Estado, e o PIB *per capita*.

O município de Colômbia foi classificado com perfil de serviços², uma vez que o setor de serviços apresenta maior participação no PIB do município, seguido do setor agropecuário e, por fim, do industrial. Na RG e no Estado, o setor com maior participação é o de serviços, industrial e por fim o setor agropecuário, conforme pode ser observado no **Quadro 2.3**.

O valor do PIB *per capita* em Colômbia (2014) era de R\$ 41.159,97 por hab./ano, superando o valor da RG, de R\$ 29.897,44, mas não o PIB *per capita* estadual, de R\$ 43.544,61.

A representatividade de Colômbia no PIB do Estado é de 0,01%, o que demonstra baixa expressividade, considerando que a RG de Barretos participa com 0,69%.

² A tipologia do PIB dos municípios paulistas considera o peso relativo da atividade econômica dentro do município e no Estado e, por meio de análise fatorial, identifica sete agrupamentos de municípios com comportamento similar. Os agrupamentos são os seguintes: perfil agropecuário com relevância no Estado; perfil industrial; perfil agropecuário; perfil multissetorial; perfil de serviços da administração pública; perfil industrial com relevância no Estado e perfil de serviços. SEADE, 2010.

QUADRO 2.3 – PARTICIPAÇÃO DO VALOR ADICIONADO SETORIAL NO PIB TOTAL* E O PIB PER CAPITA - 2014

Unidade territorial	Participação do Valor Adicionado (%)			PIB (a preço corrente)		
	Serviços	Agropecuária	Indústria	PIB (mil reais)	PIB per capita (reais)	Participação no Estado (%)
Colômbia	41,22	29,98	28,79	247.741,87	41.159,97	0,01
RG de Barretos	66,00	8,00	26,01	12.770.661,70	29.897,44	0,69
Estado de São Paulo	76,23	1,76	22,01	1.858.196.055,52	43.544,61	100,00

Fonte: Fundação SEADE.

♦ **Emprego e Renda**

Neste item são relacionados os valores referentes ao mercado de trabalho e ao poder de compra da população de Colômbia.

Segundo estatísticas do Cadastro Central de Empresas de 2014, em Colômbia há um total de 173 unidades locais, considerando que 161 são empresas atuantes, com um total de 3.972 pessoas ocupadas, sendo, destas, 3.796 assalariadas, com salários e outras remunerações somando R\$ 84.964.000,00. O salário médio mensal no município é de 2,3 salários mínimos.

Ao comparar a participação dos vínculos empregatícios dos setores econômicos, ao total de vínculos, em Colômbia observa-se que a maior representatividade fica por conta da agropecuária com 61,06%, seguida da indústria com 24,35%, dos serviços com 12,02%, do comércio com 2,54% e, por fim, da construção civil com 0,02%. Na RG a maior representatividade é do setor de serviços, seguido da indústria, comércio, agropecuária e construção civil. Já no Estado a maior representatividade é do setor de serviços, seguido do comércio, indústria, construção civil e agropecuária. O **Quadro 2.4** apresenta a participação dos vínculos empregatícios nos setores econômicos.

QUADRO 2.4 – PARTICIPAÇÃO DOS VÍNCULOS EMPREGATÍCIOS POR SETOR (%) - 2015

Unidade territorial	Agropecuario	Comércio	Construção Civil	Indústria	Serviços
Colômbia	61,06	2,54	0,02	24,35	12,02
RG de Barretos	17,80	20,05	4,68	22,76	34,71
Estado de São Paulo	2,40	19,78	4,96	18,36	54,50

Fonte: Fundação SEADE.

Ao comparar o rendimento médio de cada setor em Colômbia, observa-se que a indústria e o serviço detêm os maiores valores, assim como no Estado. Já na RG é no setor da indústria e no da construção civil. O setor do comércio, por sua vez, apresenta os valores mais baixos no município e na RG e no Estado esses valores são observado na agropecuária.

Quanto ao rendimento médio total, Colômbia detém o menor valor dentre as unidades, como mostra o **Quadro 2.5** a seguir.

QUADRO 2.5 – RENDIMENTO MÉDIO NOS VÍNCULOS EMPREGATÍCIOS POR SETOR E TOTAIS (EM REAIS CORRENTES) - 2015

Unidade territorial	Agropecuário	Comércio	Construção Civil	Indústria	Serviços	Rendimento Médio no Total
Colômbia	1.572,05	1.290,46	1.499,13	2.645,93	1.756,76	1.848,44
RG de Barretos	1.689,41	1.705,31	2.337,73	2.680,89	2.150,67	2.102,53
Estado de São Paulo	1.785,00	2.237,39	2.499,15	3.468,54	3.164,58	2.970,72

Fonte: Fundação SEADE.

♦ **Finanças Públicas Municipais**

A análise das finanças públicas está fortemente vinculada à base econômica dos municípios, ou seja, o patamar da receita orçamentária e de seus dois componentes básicos, a receita corrente e a receita tributária, bem como o Imposto Sobre Serviço – ISS, são funções diretas do porte econômico e populacional dos municípios.

Para tanto, convencionou-se analisar a participação da receita tributária e o ISS na receita total do município, em comparação ao que ocorre na RG.

De início, nota-se que a participação da receita tributária é a fonte de renda mais relevante em Colômbia, assim como na RG. Ao comparar os percentuais de participação, em Colômbia a receita tributária representa 6,23% da receita corrente, enquanto na RG, 10,83% da receita.

Situação semelhante ocorre com a participação do ISS nas receitas correntes nas duas unidades territoriais, sendo que, no município a contribuição é de 3,17% e na RG, de 3,91%.

Os valores das receitas para o Estado não estão disponíveis. O **Quadro 2.6** abaixo apresenta os valores das receitas no Município e na RG.

QUADRO 2.6 – PARTICIPAÇÕES DA RECEITA TRIBUTÁRIA E DO ISS NA RECEITA CORRENTE (EM REAIS) - 2011

Unidade territorial	Receitas Correntes (total)	Total da Receita Tributária	Participação da Receita Tributária na Receita Total	Arrecadação de ISS	Participação do ISS na Receita Total
Colômbia	42.660.938,00	2.659.643,00	6,23	1.351.090,00	3,17
RG de Barretos	1.465.862.573,00	158.766.924,00	10,83	57.295.769,00	3,91

Fonte: Fundação SEADE.

2.2.3 Infraestrutura Urbana e Social

A seguir são relacionadas as estruturas disponíveis à circulação e dinâmica das atividades sociais e produtivas, além da indicação do atendimento às necessidades básicas da população pelo setor público em Colômbia.

▪ **Sistema Viário**

O sistema viário de Colômbia é composto, principalmente, pela Rodovia Brigadeiro Faria Lima (SP-326).

▪ **Energia**

Segundo a Fundação SEADE, o município de Colômbia registrou em 2014 um total de 2.501 consumidores de energia elétrica, que fizeram uso de 47.937 MWh.

Em 2015 foi registrado um total de 2.692 consumidores, o que representa um aumento de 7,64% em relação ao ano anteriormente analisado. Esse aumento supera os 1,80% apresentados na RG, e os 2,34% do Estado. Apesar do aumento do número de consumidores, houve uma queda de 28,09% do consumo de energia que, em 2015, passou para 34.473 MWh, bem acima da redução registrada na RG, de 4,58%, e no Estado, de 4,73%.

▪ **Saúde**

Em Colômbia, segundo dados do IBGE (2009), há 5 estabelecimentos de saúde, públicos municipais e que atendem ao SUS. Um dos estabelecimentos oferece o serviço de internação e, portanto, no município há 20 leitos disponíveis.

Em relação à taxa de mortalidade infantil, destaca-se o fato de Colômbia apresentar aumento do índice no período de 2013 e 2015. Na RG a taxa cresceu no ano de 2014 e apresentou queda em 2015. Já no Estado, as taxas de mortalidade apresentaram queda durante o período. O **Quadro 2.7**, a seguir, apresenta os índices.

QUADRO 2.7 – TAXA DE MORTALIDADE INFANTIL* – 2013, 2014 E 2015

Unidade territorial	2013	2014	2015
Colômbia	8,77	-	8,85
RG de Barretos	10,63	11,66	9,41
Estado de São Paulo	11,47	11,43	10,66

Fonte: Fundação SEADE.

*Relação entre os óbitos de menores de um ano residentes numa unidade geográfica, num determinado período de tempo (geralmente um ano) e os nascidos vivos da mesma unidade nesse período.

▪ **Ensino**

Segundo informações do IBGE (2015), há no município 4 estabelecimentos de ensino pré-escolar, públicos municipais. As escolas receberam 181 matrículas e dispõem de 12 profissionais.

O ensino fundamental é oferecido em 4 estabelecimentos públicos municipais. As escolas foram responsáveis por 936 matrículas e possuem 52 docentes.

A única escola com ensino médio existente em Colômbia é pública estadual, que recebeu 235 matrículas e possui 15 professores.

A taxa de analfabetismo da população de 15 anos ou mais de idade permite traçar o perfil municipal em relação à educação. Assim, Colômbia, com uma taxa de 9,95%, possui taxa bastante superior às da RG e do Estado. Os valores das taxas das três unidades territoriais estão apresentados no **Quadro 2.8** abaixo.

QUADRO 2.8 – TAXA DE ANALFABETISMO* – 2010

Unidade territorial	Taxa de Analfabetismo da População de 15 anos ou mais (%)
Colômbia	9,95
RG de Barretos	5,96
Estado de São Paulo	4,33

Fonte: Fundação SEADE.

*Consideram-se como analfabetas as pessoas maiores de 15 anos que declararam não serem capazes de ler e escrever um bilhete simples ou que apenas assinam o próprio nome, incluindo as que aprenderam a ler e escrever, mas esqueceram.

Segundo o índice de Desenvolvimento da Educação Básica – IDEB³, indicador de qualidade educacional do ensino público, que combina rendimento médio (aprovação) e o tempo médio necessário para a conclusão de cada série, em Colômbia o índice obtido foi de 6,4 para os anos iniciais da educação escolar e 5,4 para os anos finais.

2.2.4 Qualidade de Vida e Desenvolvimento Social

O perfil geral do grau de desenvolvimento social de um município pode ser avaliado com base nos indicadores relativos à qualidade de vida, representados também pelo Índice Paulista de Responsabilidade Social – IPRS. Esse índice sintetiza a situação de cada município, no que diz respeito à riqueza, escolaridade, longevidade. Desde a edição de 2008 foram incluídos dados sobre meio ambiente, conforme apresentado no item seguinte.

Esse índice é um instrumento de políticas públicas desenvolvido pela Assembleia Legislativa do Estado de São Paulo, numa parceria entre o seu Instituto do Legislativo Paulista (ILP) e a Fundação SEADE. Reconhecido pela ONU e outras unidades da federação, permite a avaliação simultânea de algumas condições básicas de vida da população.

O IPRS, como indicador de desenvolvimento social e econômico, foi atribuído aos 645 municípios do Estado de São Paulo, classificando-os em 5 grupos. Nas edições de 2010 e 2012 do IPRS, Colômbia classificou-se no Grupo 2, que agrega os municípios bem posicionados na dimensão riqueza, mas com deficiência em pelo menos um dos indicadores sociais.

³ O Índice de Desenvolvimento da Educação Básica – IDEB, é um indicador de qualidade que combina informações de desempenho em exames padronizados (Prova Brasil ou Saeb) – obtido pelos estudantes ao final das etapas de ensino (os anos iniciais são representados pelos 1º ao 5º ano e os anos finais, do 6º ao 9º anos) – com informações sobre rendimento escolar (aprovação), pensado para permitir a combinação entre rendimento escolar e o tempo médio necessário para a conclusão de cada série. Como exemplo, um IDEB 2,0 para uma escola A é igual à média 5,0 de rendimento pelo tempo médio de 2 anos de conclusão da série pelos alunos. Já um IDEB 5,0 é alcançado quando o mesmo rendimento obtido é relacionado a 1 ano de tempo médio para a conclusão da mesma série na escola B. Assim, é possível monitorar programas e políticas educacionais e detectar onde deve haver melhoria. Fonte: MEC – INEP – Instituto Nacional de Estudos e Pesquisas Educacionais Anísio Teixeira.

Em síntese, no âmbito do IPRS, o município registrou avanços no indicador de escolaridade, manteve estável seu escore de riqueza e decresceu o de longevidade. Em termos de dimensões sociais, o escore de longevidade está abaixo do nível médio do Estado, enquanto o de escolaridade está acima da média estadual. O **Quadro 2.9** abaixo apresenta o IPRS do município.

QUADRO 2.9 – ÍNDICE PAULISTA DE RESPONSABILIDADE SOCIAL – IPRS – POSIÇÃO NO ESTADO EM 2010 E 2012

IPRS	2010	2012	Comportamento das variáveis
Riqueza	29 ^a	32 ^a	Colômbia registrou estabilidade no indicador agregado de riqueza, mantendo-se acima da média estadual. Entretanto, sua posição relativa no conjunto dos municípios piorou nesta dimensão.
Longevidade	442 ^a	546 ^a	Colômbia reduziu seu escore nesta dimensão, situa-se abaixo do nível médio estadual, e retrocedeu nesse <i>ranking</i> .
Escolaridade	362 ^a	311 ^a	Entre 2010 e 2012 o município aumentou seu indicador agregado de escolaridade e melhorou sua posição no <i>ranking</i> . Seu escore é superior ao nível médio do Estado.

Fonte: Fundação SEADE.

2.3 ASPECTOS AMBIENTAIS

Este item reúne elementos que permitem avaliar preliminarmente as condições do meio ambiente do município no que diz respeito ao cumprimento de normas, legislação e instrumentos que visem ao bem estar da população e ao equilíbrio entre processos naturais e os socioeconômicos.

No que diz respeito ao indicador Meio Ambiente, as características de Colômbia estão apresentados no **Quadro 2.10** a seguir:

QUADRO 2.10 – INDICADORES AMBIENTAIS

Tema	Conceitos	Existência
Organização do município para questões ambientais	Unidade de Conservação Ambiental Municipal	Não
	Legislação Ambiental (Lei de Zoneamento Especial de Interesse Ambiental ou Lei Específica para Proteção ou Controle Ambiental)	ND
	Unidade Administrativa Direta (Secretaria, diretoria, coordenadoria, departamento, setor, divisão, etc.)	Sim

Fonte: Fundação SEADE

3. DESCRIÇÃO DO SISTEMA RELATIVO AO SERVIÇO OBJETO DO PLANO ESPECÍFICO DE SANEAMENTO DO MUNICÍPIO

3.1 SISTEMA DE DRENAGEM E MANEJO DE ÁGUAS PLUVIAIS URBANAS

O município de Colômbia está inserido na sub-bacia que contempla o Ribeirão Santana/Ribeirão das Anhumas/Rio das Perdizes/Outros afluentes do Rio Grande, na Bacia Hidrográfica do Baixo Pardo/Grande (UGRHI-12) cujas características principais são: média disponibilidade hídrica superficial, baixa suscetibilidade a processos erosivos, nível crítico do balanço de oferta hídrica natural da própria UGRHI versus demanda cadastrada (incluindo estimativa para irrigação), pontos dispersos de cobertura vegetal nativa e secundária, especialmente a oeste da zona urbana, e economia baseada em atividades da agricultura, com destaque para a cana-de-açúcar, laranja, seringueira e pecuária.

O sistema de drenagem natural do município é composto, principalmente, nas proximidades da zona urbana pelo Rio Grande, localizado ao norte, sendo o principal corpo hídrico do município e da região. Na zona rural, há destaque para diversos afluentes do Rio Grande, como o Córrego do Buriti, o Córrego da Formiga, entre outros.

3.1.1 Microdrenagem

O sistema de microdrenagem urbana capta as águas escoadas superficialmente e as encaminha até o sistema de macrodrenagem através das seguintes estruturas: meio-fio ou guia, sarjetas, bocas-de-lobo, poços de visita, galerias de água pluvial, tubos de ligação, condutos forçado e estações de bombeamento (quando necessário).

O município dispõe de algumas estruturas de microdrenagem na área urbana, e em especial, três galerias de águas pluviais. Porém, o levantamento em planta da rede de drenagem e demais informações técnicas relativas às estruturas, tais como galerias, bocas-de-lobo, poços de visita etc., não está cadastrado ou disponível para consulta. Também não há informação sobre a manutenção e limpeza periódica do sistema de microdrenagem.

Na visita técnica feita ao município, o GEL indicou cinco pontos principais com problemas na microdrenagem que são:

- **Ponto P1 – Cruzamento da Rua Prudente de Moraes com a Rua Josefino da Rocha Ribeiro**

Neste ponto, localizado no cruzamento da Rua Prudente de Moraes com a Rua Josefino da Rocha Ribeiro, em função da falta de galeria de águas pluviais, há grande escoamento superficial em dias de chuvas intensas, o que causa problemas no pavimento asfáltico e alagamento na área. Além disso, alguns munícipes optaram por providenciar o alteamento do meio-fio, como uma medida paliativa, em virtude do alagamento neste cruzamento, e

do avanço das águas pluviais no interior das residências. As **Fotos 3.1 a 3.4** ilustram esse ponto.



Foto 3.1 – Local do ponto crítico em que há alagamento e detalhe do alteamento da guia no passeio público como medida para evitar a entrada de água pluvial na residência



Foto 3.2 – Detalhe do alteamento de guia como medida paliativa aos efeitos negativos do alagamento no ponto crítico



Foto 3.3 – Detalhe de problemas no pavimento asfáltico causados pelo escoamento superficial em alta velocidade em episódios de chuvas intensas



Foto 3.4 – Detalhe de problemas no pavimento asfáltico em ponto crítico

- **Ponto P2 – Cruzamento da Rua Rio Branco com a Rua Josefino da Rocha Ribeiro**

Neste ponto, localizado no cruzamento da Rua Rio Branco com a Rua Josefino da Rocha Ribeiro, assim como no Ponto P1, há grande escoamento superficial em função da falta de galeria de águas pluviais e consequente alagamento, em episódios de chuvas intensas. Como consequência, há problemas no pavimento asfáltico e em algumas residências, tendo-se observado também o alteamento do meio-fio. As **Fotos 3.5 e 3.6** ilustram esse ponto:



Foto 3.5 – Ponto crítico com alteamento de guia como medida paliativa aos efeitos negativos do alagamento



Foto 3.6 – Detalhe de ponto crítico em que há alagamento, no cruzamento da Rua Rio Branco com a Rua Josefino da Rocha Ribeiro

- **Ponto P3 – Cruzamento da Rua José da Mata com a Rua Wenceslau Brás**

Neste ponto, localizado no cruzamento da Rua José da Mata com a Rua Wenceslau Brás, há grande escoamento superficial em dias de chuvas intensas, em um trecho plano, sem galerias de águas pluviais, onde ocorrem alagamentos e consequente deterioração do pavimento asfáltico. As **Fotos 3.7 e 3.8** ilustram esse ponto.



Foto 3.7 – Ponto crítico no cruzamento da Rua José da Mata com a Rua Wenceslau Brás onde há alagamento e danos ao pavimento asfáltico em dias de chuvas intensas



Foto 3.8 – Detalhe de problemas no pavimento asfáltico no ponto crítico P3

▪ **Ponto P4 – Final da Rua Rio Branco após cruzamento com Rua Goiás, nas proximidades do Rio Grande**

Neste ponto, localizado no final da Rua Rio Branco após cruzamento com Rua Goiás, nas proximidades do Rio Grande, há galeria de águas pluviais com problemas na estrutura de lançamento nos dois lados, havendo acúmulo de resíduos sólidos, danificação do pavimento asfáltico, interrupção da galeria de águas pluviais, fatores que podem aumentar a erosão superficial neste ponto. As **Fotos 3.9 a 3.12** ilustram esse ponto:



Foto 3.9 – Detalhe de problemas estruturais da galeria de águas pluviais no Ponto P4



Foto 3.10 – Detalhe do acúmulo de resíduos sólidos no interior da galeria



Foto 3.11 – Problemas de erosão superficial decorrente do problema estrutural da galeria de águas pluviais no P4



Foto 3.12 – Detalhe de problemas estruturais na galeria de águas pluviais no P4

▪ **Ponto P5 – Final da Via de acesso ao bairro rural Laranjeiras – Colômbia**

Neste ponto, localizado na última rua do bairro rural Laranjeiras, no final da principal via de acesso ao bairro rural, há uma erosão superficial de grande porte caracterizada como voçoroca.

Neste ponto, há lançamento de resíduos da construção civil, resíduos de limpeza urbana e demais resíduos, além da presença de fogo nestes resíduos, em total desconformidade com a legislação ambiental vigente. O lançamento de resíduos no interior da voçoroca se mostra uma medida de controle ineficaz, agravando um passivo ambiental em função da disposição inadequada de resíduos sólidos, com potencialidade de contaminação ambiental, e sem alcançar o objetivo de conter a erosão superficial, que seria possível, por exemplo, com o redirecionamento dos caminhos de escoamento superficial de águas pluviais para outra área que não o interior da voçoroca. Além disso, a presença de fogo nos resíduos agrava o potencial poluidor, com potencial poluição do ar. As **Fotos 3.13 a 3.16** ilustram esse ponto.



Foto 3.13 – Voçoroca com a presença de resíduos de limpeza urbana e detalhe de fogo nos resíduos



Foto 3.14 – Detalhe de fogo nos resíduos



Foto 3.15 – Detalhe de demais resíduos como resíduos domiciliares lançados no interior da voçoroca



Foto 3.16 – Encosta da Voçoroca

3.1.2 Macrodrenagem

A macrodrenagem de uma zona urbana corresponde à rede de drenagem natural, ou seja, constituída pelos córregos, riachos e rios que se localizam nos talwegues e vales. No caso do município de Colômbia os únicos cursos d'água identificados nas imediações da zona urbana é Córrego da Bernarda (à leste) e o Rio Grande (ao Norte), mas que ainda não possuem grande ocupação urbana em suas proximidades.

As águas de chuva, ao alcançar um curso d'água, causam o aumento da vazão por certo período de tempo. Este acréscimo na descarga da água tem o nome de cheia ou enchente. Quando essas vazões atingem tal magnitude a ponto de superar a capacidade de descarga da calha fluvial e extravasar para áreas marginais, habitualmente não ocupadas pelas águas, caracteriza-se uma inundação.

No município, não foram relatados casos de enchente do Rio Grande e do Córrego da Bernarda, corpos hídricos mais próximos à zona urbana do município de Colômbia.

4. ESTUDO POPULACIONAL E DE DEMANDAS E CONTRIBUIÇÕES

4.1 ESTUDO POPULACIONAL

Este capítulo apresenta os estudos populacionais realizados para o município de Colômbia com vistas a subsidiar o Plano Específico de Saneamento do Município.

Inicialmente são sistematizados e analisados os dados censitários que caracterizam a evolução recente da população residente no município.

Em seguida, são apresentadas as projeções da população do município realizadas para o horizonte de projeto, o ano 2038. Os estudos incorporam também a desagregação da população projetada, segundo a situação de domicílio urbano e rural. O município de Colômbia possui apenas o Distrito Sede.

Na sequência, são apresentadas as estimativas de crescimento do número de domicílios no horizonte de projeto, que constitui o parâmetro de referência principal para os planos de expansão dos serviços de saneamento.

Finalmente, são apresentados os critérios utilizados na delimitação da área de projeto e, para esta, são definidas as projeções populacionais e a estimativa do crescimento do número de domicílios no horizonte de projeto.

▪ *Série histórica dos dados censitários*

A série histórica dos dados censitários que registram a evolução da população do município de Colômbia, no período de 1980 a 2010, acha-se registrada no **Quadro 4.1**, juntamente com os dados referentes à UGRHI 12 e ao Estado de São Paulo, à guisa de comparação. No **Quadro 4.2**, os valores referentes ao município foram desagregados, segundo a situação do domicílio, em população urbana e rural, evidenciando as taxas de urbanização e as taxas geométricas de crescimento anual da população urbana, rural e total, para o período de análise (1991/2010).

QUADRO 4.1 – EVOLUÇÃO DA POPULAÇÃO DO MUNICÍPIO DE COLÔMBIA NO CONTEXTO DA UGRHI 12 E DO ESTADO DE SÃO PAULO – 1980 A 2010

Referência	População				TGCA		
	1980	1991	2000	2010	80/91	91/00	00/10
Colômbia	3.372	5.282	5.954	5.994	4,16	1,34	0,07
UGRHI 12	211.971	280.154	312.064	332.862	2,57	1,21	0,65
Estado de São Paulo	25.375.199	31.546.473	36.969.476	41.262.199	2,00	1,78	1,10

Fonte: IBGE. Censos Demográficos

QUADRO 4.2 – EVOLUÇÃO DA POPULAÇÃO DO MUNICÍPIO DE COLÔMBIA SEGUNDO A SITUAÇÃO DO DOMICÍLIO – 1991 A 2010

Especificação	Número de Habitantes			TGCA	
	1991	2000	2010	1991/2000	2000/2010
População Urbana	3.725	4.120	4.332	1,13	0,50
População rural	1.557	1.834	1.662	1,84	-0,98
População Total	5.282	5.954	5.994	1,34	0,07
Taxa de Urbanização (%)	70,52	69,20	72,27		

Fonte: IBGE. Censos Demográficos

Da análise desses quadros é possível observar que a população total do município de Colômbia cresceu a taxas elevadíssimas na década de 80 e, a partir daí, cresceu a taxas decrescentes, chegando praticamente a estabilizar-se no último período intercensitário num patamar próximo aos 6 mil habitantes.

As taxas de crescimento populacional no município de Colômbia variaram consideravelmente no meio urbano e rural. Nos anos 90 a população rural crescia em ritmo ainda mais acelerado que a população urbana do município, contrastando com o comportamento regional. Já no último período intercensitário, o município perdeu população rural e a população urbana desacelerou seu ritmo de crescimento. Em decorrência desse processo a taxa de urbanização do município de Colômbia aumentou pouco passando de 70,52% em 1991 para 72,27% em 2010. Essa taxa é muito inferior à taxa de urbanização média da UGRHI 12 e do Estado de São Paulo que, em 2010, registraram valores de 95,1% e de 96%, respectivamente.

O crescimento do número de domicílios apresenta taxas mais acentuadas que as do crescimento populacional, em consonância com o processo de redução do número médio de pessoas por família que vem ocorrendo no município e, de forma generalizada, em todo o Estado de São Paulo. No último período intercensitário, a média no município de Colômbia passou de 3,97 pessoas por domicílio para 3,32 pessoas por domicílio, conforme indicado no **Quadro 4.3**.

QUADRO 4.3 – EVOLUÇÃO DO NÚMERO MÉDIO DE PESSOAS POR DOMICÍLIO NO MUNICÍPIO DE COLÔMBIA – 2000 A 2010

Situação do Domicílio	Domicílios Particulares Permanentes		Número médio de Pessoas por domicílio	
	2000	2010	2000	2010
Urbana	1.087	1.295	3,79	3,35
Rural	413	513	4,44	3,24
Total	1.500	1.808	3,97	3,32

Fonte: IBGE. Censos Demográficos

Finalmente, é importante salientar que o município de Colômbia registrou, em 2010, considerável proporção de domicílios particulares não ocupados, da ordem de 21% do total de domicílios particulares, conforme dados reproduzidos no **Quadro 4.4**. Dentre esses, estão 264 domicílios de uso ocasional e 229 domicílios vagos que somados aos

domicílios particulares ocupados e aos domicílios coletivos totalizaram, em 2010, 2.313 domicílios. Sobre esse total geral do número de domicílios, o número médio de pessoas por domicílio cai para 2,59.

QUADRO 4.4 – NÚMERO DE DOMICÍLIOS RECENSEADOS NO MUNICÍPIO DE COLÔMBIA POR ESPÉCIE – 2010

Espécie de domicílio	Número de Domicílios
1 - Total	2.313
1.1 - Particular	2.309
1.1.1 - Particular - ocupado	1.816
1.1.2 - Particular - não ocupado	493
1.1.2.1 - Particular - não ocupado - fechado	-
1.1.2.2 - Particular - não ocupado - uso ocasional	264
1.1.2.3 - Particular - não ocupado - vago	229
1.2- Coletivo	4

Fonte: IBGE. Censos Demográficos

▪ **Projeções populacionais e de domicílios**

População

As projeções populacionais e de domicílios adotadas no presente Plano Específico de Saneamento do município de Colômbia são as projeções realizadas pela SEADE para o período de 2010 a 2050, pelo método dos componentes. Estas projeções consideraram três cenários alternativos de crescimento populacional de acordo com o comportamento possível das variáveis demográficas no futuro: Cenário Recomendado, Limite Inferior e Limite Superior. Analisando tais cenários em confronto com as projeções realizadas pelo IBGE, optou-se pela adoção da projeção relativa ao Cenário Limite Superior.

Neste cenário, no horizonte de projeto do Plano Específico de Saneamento (2038), a população total do município de Colômbia é apenas 5,31% superior à população projetada no Cenário Recomendado. Para o ano de 2017 as projeções da SEADE ficam aquém da projeção realizada pelo IBGE mesmo no Cenário Limite Superior, em que apresentam uma população 6.090 habitantes enquanto o IBGE estima 6.225 habitantes (2,22% menor).

A projeção da população total do município de Colômbia elaborada pela SEADE para o cenário Limite Superior, adotada neste Plano, acha-se reproduzida nos **Quadros 4.5 e 4.6** e nos **Gráficos 4.1 e 4.2**, juntamente com a desagregação da mesma segundo a situação do domicílio.

A desagregação da população projetada segundo a situação do domicílio foi realizada pela SEADE mediante a aplicação de função logística aos dados referentes à proporção de população rural sobre a população total registrada nos últimos censos. A população rural resultou da aplicação da série assim projetada aos valores da população total e a

população urbana, da diferença entre população total e população rural. A SEADE apresenta essa desagregação somente para o Cenário Recomendado. Neste plano que adota o Cenário Limite Superior foram consideradas as mesmas taxas de urbanização projetadas pela SEADE para o Cenário Recomendado, uma vez que a metodologia utilizada assim o permite.

QUADRO 4.5 – PROJEÇÕES DA POPULAÇÃO DO MUNICÍPIO DE COLÔMBIA POR SITUAÇÃO DO DOMICÍLIO – 2000 A 2038

Ano	População			Taxa de Urbanização
	Total	Urbana	Rural	
2000*	5.954	4.120	1.834	69,20
2010*	5.994	4.332	1.662	72,27
2010**	5.994	4.332	1.662	72,27
2020	6.139	4.611	1.528	75,11
2030	6.238	4.848	1.390	77,71
2038	6.303	5.019	1.284	79,63

*Dados do Censo

** Dados do Censo ajustados pela SEADE para o mês de junho

QUADRO 4.6 – TAXAS GEOMÉTRICAS DE CRESCIMENTO MÉDIO ANUAL DA POPULAÇÃO PROJETADA PARA O MUNICÍPIO DE COLÔMBIA – 2000 A 2038

Período	TGCA (%a.a.)		
	Total	Urbana	Rural
2000/10	0,07	0,50	-0,98
2010/20	0,24	0,63	-0,84
2020/30	0,16	0,50	-0,94
2030/38	0,13	0,44	-0,99

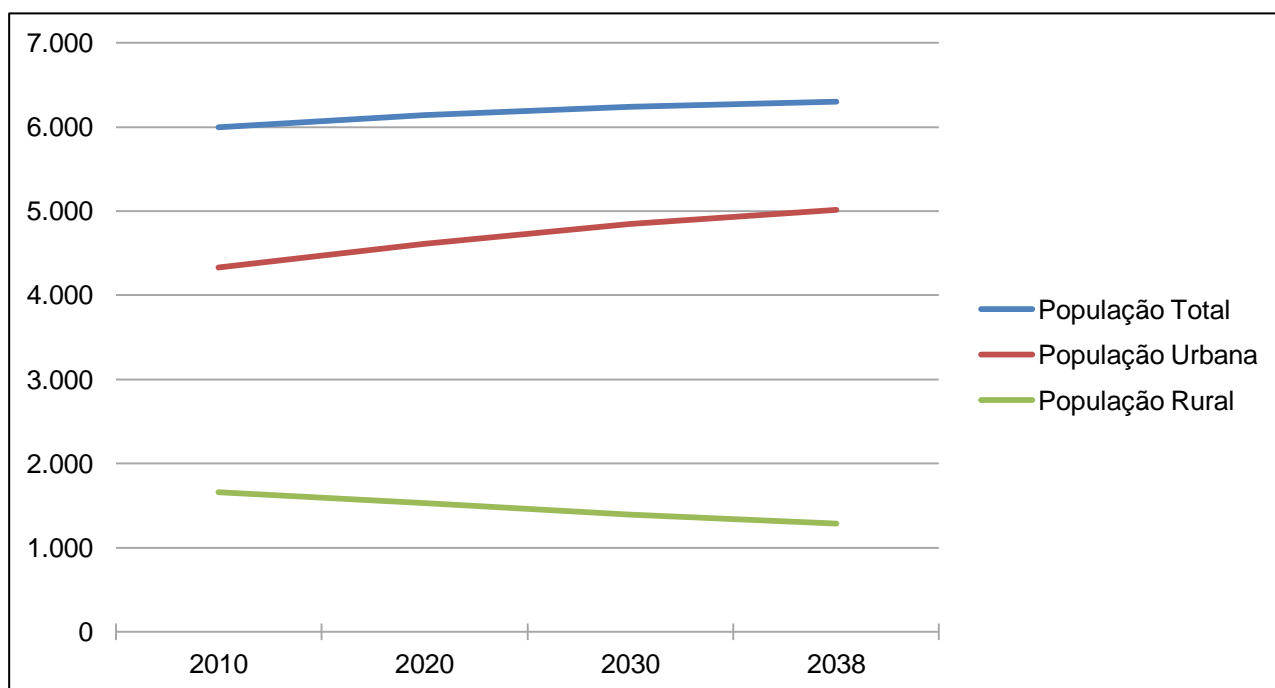


Gráfico 4.1 – Evolução da População do Município de Colômbia – 2010 a 2038

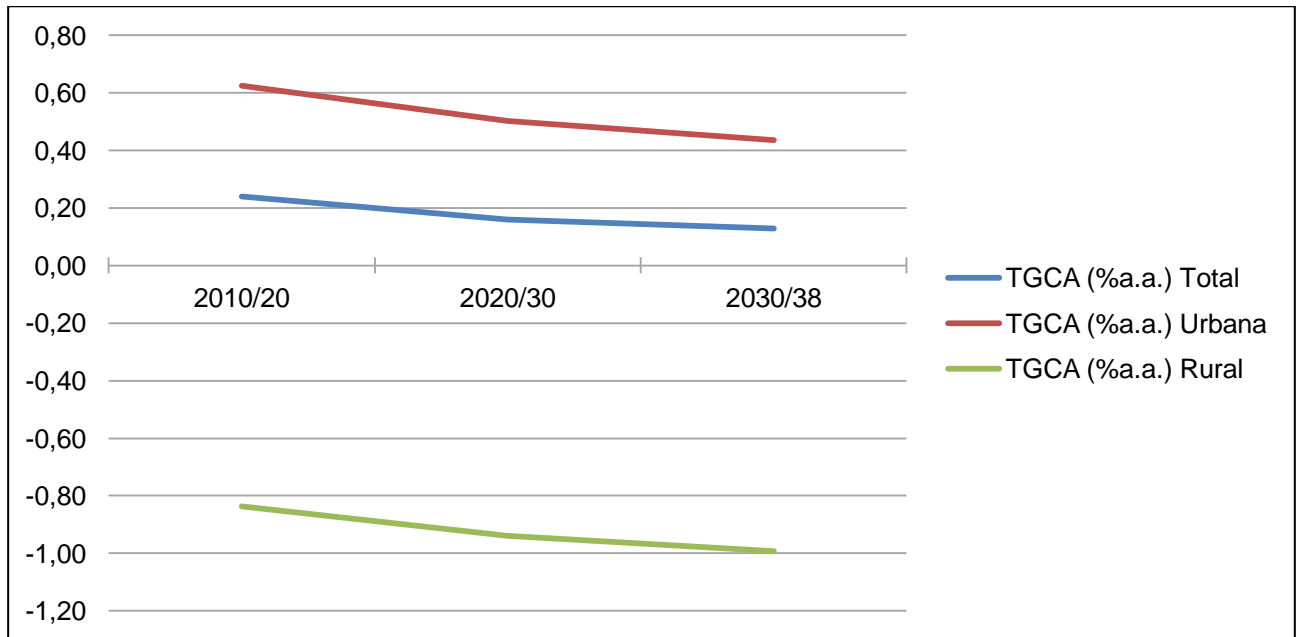


Gráfico 4.2 – Taxa Geométrica de Crescimento Anual da População de Colômbia – 10/20 a 30/38

Da análise desses quadros e gráficos verifica-se que, segundo estas projeções, tanto a população total quanto a população urbana do município de Colômbia cresceriam em ritmo um pouco mais acelerado entre 2010 e 2020, para, em seguida, crescer a taxas decrescentes até o horizonte de projeto, acompanhando a sua tendência histórica. A população rural continuaria a decrescer quase linearmente, ao longo de todo o período de projeto. De acordo com a SEADE, a população do município de Colômbia cresceria no período de projeto (2010 a 2038) a uma taxa média de 0,18%a.a. Esse ritmo de crescimento populacional é bastante inferior àquele previsto para a média da UGRHI 12, equivalente a 0,39% a.a., e ao esperado para a média do Estado de São Paulo, de 0,78%a.a., no período de projeto.

A SEADE manteve para o município de Colômbia, ao longo de todo o período de projeto, a mesma tendência de pequeno crescimento de sua taxa de urbanização, passando de 72,27%, em 2010, para 79,63% em 2038. Essa taxa é muito inferior às atuais taxas de urbanização médias do Estado de São Paulo (96%) e da UGRHI 12 (95,1%).

Domicílios

A projeção dos domicílios particulares permanentes ocupados foi realizada pela SEADE aplicando o método das “taxas de chefia”, que se baseia nas informações censitárias sobre “pessoas responsáveis pelos domicílios” desagregadas por faixas etárias e sua relação com a população total dessas faixas etárias. Como a pirâmide etária varia ao longo do período de projeto, com crescente concentração de pessoas nas faixas de maior idade, a proporção de pessoas responsáveis pelos domicílios no total da população aumenta, refletindo num incremento do número de domicílios particulares permanentes ocupados, a taxas maiores do que aquelas referentes ao incremento da população e, em consequência, numa redução do número médio de pessoas por domicílio. Essa redução

do número de pessoas por domicílio vem sendo constatada pelos dados censitários de forma generalizada em todo o Estado de São Paulo.

A projeção dos domicílios totais foi elaborada pela SEADE com base na hipótese de que a relação entre domicílios ocupados e domicílios totais se manterá constante ao longo do período de projeto e igual àquela registrada em 2010.

A SEADE apresenta a projeção dos domicílios desagregada segundo a situação do domicílio somente para o cenário Recomendado. Neste Plano que adota o cenário Limite Superior, foram consideradas as mesmas proporções de domicílios urbanos e rurais projetadas pela SEADE para o cenário Recomendado, uma vez que a metodologia utilizada assim o permite. Os resultados obtidos acham-se registrados no **Quadro 4.7**.

QUADRO 4.7 – PROJEÇÃO DOS DOMICÍLIOS PARTICULARES OCUPADOS E TOTAIS NO MUNICÍPIO DE COLÔMBIA, POR SITUAÇÃO DO DOMICÍLIO (2000/2038)

Anos	Domicílios Particulares Ocupados			Domicílios Particulares Totais		
	Total	Urbana	Rural	Total	Urbana	Rural
2000*	2000*	1.500	1.087	413		
2010*	2010*	1.808	1.295	513	2.309	1.547
2010**	2010**	1.808	1.295	513	2.309	1.654
2020	2020	2.072	1.544	528	2.634	1.853
2030	2030	2.266	1.749	517	2.881	2.117
2038	2038	2.384	1.887	497	3.032	2.297

*Dados do Censo

** Dados do Censo ajustados pela SEADE para o mês de junho

Fonte: SEADE

Da divisão da população projetada pelo número de domicílios projetados, resulta a evolução prevista do número médio de pessoas por domicílio, apresentada no **Quadro 4.8**.

QUADRO 4.8 – EVOLUÇÃO PREVISTA DO NÚMERO MÉDIO DE PESSOAS POR DOMICÍLIOS PARTICULARES OCUPADOS E TOTAIS NO MUNICÍPIO DE COLÔMBIA, POR SITUAÇÃO DO DOMICÍLIO (2000/2038)

Anos	Pessoas por Domicílio Particular Ocupado			Pessoas por Domicílio Particular Total		
	Total	Urbana	Rural	Total	Urbana	Rural
2000*	3,97	3,79	4,44			
2010*	3,32	3,35	3,24	2,60	2,80	2,18
2010	3,32	3,35	3,24	2,60	2,62	2,54
2020	2,96	2,99	2,89	2,33	2,49	1,96
2030	2,75	2,77	2,69	2,17	2,29	1,82
2038	2,64	2,66	2,58	2,08	2,19	1,75

▪ **Projeções Populacionais e de Domicílios relativos à Área de Projeto**

Definição da Área de Projeto

A área de interesse do Plano de Saneamento é o território do município de Colômbia como um todo e, mais especificamente, as suas áreas urbanas.

O Censo Demográfico de 2010 identificou, no município de Colômbia, uma única área urbana contínua correspondente à sede municipal. Entretanto, o município conta com uma aglomeração no bairro Laranjeiras, correspondente ao Setor Censitário rural nº 08, onde o Censo Demográfico de 2010 registrou a presença de 231 domicílios, dos quais 213 estavam ocupados, abrigando uma população de 692 habitantes.

Condomínios dispersos de chácaras, caso existam, não fazem parte do escopo do presente Plano, devendo ter sistemas de saneamento próprios. Assim sendo, as áreas de projeto consideradas no presente Plano correspondem à zona urbana do Distrito Sede do município de Colômbia e ao Bairro Laranjeiras.

As áreas de projeto da sede do município de Colômbia, assim como do Bairro Laranjeiras, foram definidas com base na delimitação dos setores censitários urbanos, estabelecida pelo IBGE para o Censo Demográfico de 2010, e acham-se reproduzidas sobre imagem Google Earth nas **Ilustrações 4.1 e 4.2**. Essas áreas têm uma superfície de 242,57 ha e 76,70 ha, respectivamente, sendo suficientes para absorver o crescimento previsto para a sua população no horizonte de projeto.



Ilustração 4.1 – Área de Projeto da Sede do Município de Colômbia



Ilustração 4.2 – Área de Projeto do Bairro Laranjeiras do Município de Colômbia

As perspectivas de evolução da população total do município são de pequena expansão, havendo previsão de ligeiro crescimento de sua população urbana, que passaria de 4.332 habitantes em 2010 para 5.019 habitantes em 2038, horizonte de projeto. Se toda essa população urbana se concentrasse na área de projeto da sede municipal acima definida, que totaliza 242,57 ha, a densidade média seria de 20,8 hab./ha.

▪ ***Projeção da População da Área de Projeto***

A projeção da população e dos domicílios da área de projeto da sede municipal foi estipulada considerando que nela estará concentrada toda a população e os domicílios urbanos projetados para o município de Colômbia. Os resultados dessa projeção populacional e de domicílios para a área de projeto são apresentados no **Quadro 4.9**.

A projeção da população e dos domicílios da área de projeto do Bairro Laranjeiras foi definida considerando, por hipótese, que a população e os domicílios desse bairro crescerão ao mesmo ritmo que a população urbana da sede municipal. Os resultados dessa projeção acham-se no **Quadro 4.10**.

QUADRO 4.9 – PROJEÇÃO POPULACIONAL ADOTADA E NÚMERO DE DOMICÍLIOS DA ÁREA DE PROJETO DA SEDE DO MUNICÍPIO DE COLÔMBIA – 2010 A 2038

Anos	População	Domicílios		Pessoas por domicílio	
		Ocupados	Totais	Ocupados	Totais
2010	4.332	1.295	1.654	3,35	2,62
2011	4.358	1.319	1.576	3,30	2,76
2012	4.384	1.343	1.605	3,26	2,73
2013	4.408	1.367	1.633	3,22	2,70
2014	4.435	1.393	1.664	3,18	2,67
2015	4.464	1.419	1.696	3,15	2,63
2016	4.494	1.444	1.727	3,11	2,60
2017	4.524	1.468	1.758	3,08	2,57
2018	4.552	1.493	1.790	3,05	2,54
2019	4.583	1.519	1.822	3,02	2,52
2020	4.611	1.544	1.853	2,99	2,49
2021	4.639	1.567	1.884	2,96	2,46
2022	4.665	1.590	1.913	2,93	2,44
2023	4.693	1.613	1.942	2,91	2,42
2024	4.720	1.636	1.972	2,89	2,39
2025	4.746	1.659	2.000	2,86	2,37
2026	4.767	1.676	2.023	2,84	2,36
2027	4.787	1.694	2.046	2,83	2,34
2028	4.808	1.713	2.070	2,81	2,32
2029	4.828	1.732	2.094	2,79	2,31
2030	4.848	1.749	2.117	2,77	2,29
2031	4.868	1.767	2.139	2,76	2,28
2032	4.891	1.784	2.162	2,74	2,26
2033	4.913	1.803	2.185	2,73	2,25
2034	4.935	1.820	2.208	2,71	2,23
2035	4.956	1.838	2.232	2,70	2,22
2036	4.977	1.855	2.254	2,68	2,21
2037	4.997	1.870	2.273	2,67	2,20
2038	5.019	1.887	2.297	2,66	2,19

**QUADRO 4.10 – PROJEÇÃO POPULACIONAL ADOTADA E NÚMERO DE DOMICÍLIOS DA
ÁREA DE PROJETO DO BAIRRO LARANJEIRAS – 2010 A 2038**

Anos	População	Domicílios		Pessoas por domicílio	
		Ocupados	Totais	Ocupados	Totais
2010	692	213	231	3,25	3,00
2011	696	217	220	3,21	3,16
2012	700	221	224	3,17	3,12
2013	704	225	228	3,13	3,09
2014	709	229	232	3,09	3,05
2015	713	233	237	3,05	3,01
2016	718	238	241	3,02	2,98
2017	723	241	246	2,99	2,94
2018	727	246	250	2,96	2,91
2019	732	250	254	2,93	2,88
2020	737	254	259	2,90	2,85
2021	741	258	263	2,88	2,82
2022	745	261	267	2,85	2,79
2023	750	265	271	2,83	2,76
2024	754	269	275	2,80	2,74
2025	758	273	279	2,78	2,71
2026	762	276	283	2,76	2,69
2027	765	279	286	2,74	2,68
2028	768	282	289	2,73	2,66
2029	771	285	292	2,71	2,64
2030	774	288	296	2,69	2,62
2031	778	291	299	2,68	2,60
2032	781	293	302	2,66	2,59
2033	785	296	305	2,65	2,57
2034	788	299	308	2,63	2,56
2035	792	302	312	2,62	2,54
2036	795	305	315	2,61	2,53
2037	798	308	318	2,60	2,51
2038	802	310	321	2,58	2,50

4.2 ESTUDO DE DEMANDAS E CONTRIBUIÇÕES

4.2.1 Drenagem e Manejo de Águas Pluviais Urbanas

4.2.1.1 Introdução

Os estudos hidrológicos têm por objetivo fornecer parâmetros e critérios de projeto e oferecer subsídios para o dimensionamento das obras de drenagem através da avaliação das descargas afluentes.

4.2.1.2 Equação de Chuvas (i)

Intensidade de precipitação "i"

Os dados hidrológicos obtidos para esta região, informados pelo DAEE, captados pela Estação de São José do Rio Preto – B6-020R), cujas coordenadas geográficas são: Lt. 20°48'S; Long. 49°23'W e altitude de 470 metros, no período de 1971 à 1997 (27 anos) resultam na seguinte Equação de Chuvas Intensas:

$$i_t, TR = 57,6545 (t + 30)^{-0,9480} + 13,1313 (t+30)^{-0,9485} \cdot [-0,4754-0,8917 \ln \ln (T/T-1)]$$

Para $10 \leq t \leq 1440$

Onde:

i = mm/min;

T = anos;

t = minutos.

4.2.1.3 Tempo de concentração

Define-se como sendo o tempo em minutos, que uma gota d'água teórica leva para ir do ponto mais afastado da bacia até a seção estudada, mais o tempo gasto pela mesma ao percorrer o conduto, desde a extremidade de montante até o ponto de concentração ou seja:

$$tc = te + tp$$

Onde:

te = Tempo de entrada, em min;

tp = Tempo de percurso, em min;

O tempo de entrada (te) é o tempo decorrido a partir da chuva até a formação do escoamento superficial e a entrada no conduto. Esse tempo foi fixado em 10 minutos.

O tempo de entrada (t_e) é o tempo decorrido a partir da chuva até a formação do escoamento superficial e a entrada no conduto. Esse tempo foi fixado em 10 minutos.

O tempo de percurso (t_p) é o tempo que decorre desde a entrada até o tempo de concentração.

Para o cálculo do tempo de percurso (t_p):

a) *Fórmula de Kirpich*

$$t_c = 57 \cdot (L^3 / H)^{0,385}$$

Onde:

t_p = Tempo de percurso, em min;

L = Distância do ponto mais distante da área contribuinte, em m;

p = Porcentagem da área permeável (valor absoluto);

i_m = Declividade média do terreno, em m/m.

b) *Método Cinemático*

$$t_p = \frac{1}{60} \sum \frac{L_i}{V_i}$$

Onde:

t_p = Tempo de concentração, em min;

L_i = Comprimento de cada trecho homogêneo, em m;

v_i = Velocidade de escoamento no trecho, em m/s.

4.2.1.4 *Período de retorno (T)*

Ou tempo de recorrência é o intervalo médio de anos dentro do qual ocorre ou é superada uma dada cheia. Representa o risco a ser assumido no dimensionamento de uma obra hidráulica.

As recomendações para valores mínimos de períodos de retorno se encontram nos **Quadros 4.11 e 4.12**.

QUADRO 4.11 – RECOMENDAÇÃO PARA VALORES MÍNIMOS DE T - MICRODRENAGEM

Tipo de dispositivo de drenagem	Tempo de recorrência TR (Anos)
Microdrenagem - dispositivos de drenagem superficial, galerias de águas pluviais	10

QUADRO 4.12 – RECOMENDAÇÃO PARA VALORES MÍNIMOS DE T - MACRODRENAGEM

Obra	Seção Geométrica	TR (Anos) – Área Urbana	
Canalização	A céu aberto	Trapezoidal	50
		Retangular	100
	Contorno fechado	100	
Travessias: pontes, bueiros e estruturas afins	Qualquer	100	

4.2.1.5 Cálculo da vazão (Q)

A vazão de projeto será calculada mediante a utilização de métodos indiretos levando-se em conta as dimensões da área da bacia contribuinte conforme o **Quadro 4.13** abaixo.

QUADRO 4.13 – DETERMINAÇÃO DAS VAZÕES DE PROJETO

Área da Bacia	Método
A < 2 km ²	Racional
A > 2 km ²	Soil Conservation Service (SCS)

4.2.1.5.1 Método Racional

O Método Racional tem como conceito básico de que numa certa área de drenagem, a precipitação possui distribuição espacial uniforme e que a máxima vazão ocorre quando toda esta área está contribuindo ao mesmo instante, numa dada seção em estudo.

Ela é definida analiticamente pela expressão:

$$Q = C \cdot i \cdot A,$$

Onde:

Q = Vazão de projeto, em l/s;

C = Coeficiente de escoamento superficial, adimensional;

i = Intensidade de chuva, em l/s/ha;

A = Área da bacia contribuinte, em ha.

- **Coeficiente de escoamento superficial (C)**

O coeficiente de escoamento superficial é função de uma série de fatores, dentre os quais o tipo de solo, a ocupação da bacia, a umidade antecedente e a intensidade de chuvas entre outros.

O valor de C será determinado levando-se em conta as condições futuras de urbanização da bacia.

Quando a bacia apresentar uma ocupação muito heterogênea será calculado o valor médio de C pela média ponderada dos diversos valores de C, para cada ocupação específica.

Usualmente o coeficiente de escoamento superficial é determinado em função da ocupação do solo, conforme apresentado no **Quadro 4.14**.

QUADRO 4.14 – VALORES DE COEFICIENTE DE ESCOAMENTO SUPERFICIAL (C)

Zonas		Valores de “C”
1-	DE EDIFICAÇÃO MUITO DENSA Partes centrais, densamente construídas de uma cidade com ruas e calçadas pavimentadas.	0,70 a 0,95
2-	DE EDIFICAÇÃO NÃO MUITO DENSA Partes adjacentes ao centro, de menor densidade de habitações, mas com ruas e calçadas pavimentadas.	0,60 a 0,70
3-	DE EDIFICAÇÃO COM POUCAS SUPERFÍCIES LIVRES Partes residenciais com construções cerradas, ruas pavimentadas.	0,50 a 0,60
4-	DE EDIFICAÇÃO COM MUITAS SUPERFÍCIES LIVRES Partes residenciais tipo Cidade-Jardim, ruas macadamizadas ou pavimentadas.	0,25 a 0,50
5-	DE SUBÚRBIOS COM ALGUMA EDIFICAÇÃO Partes de arrabaldes e subúrbios com pequena densidade de construções.	0,10 a 0,25
6-	DE MATAS, PARQUES e CAMPOS DE ESPORTES Partes rurais, áreas verdes, superfícies arborizadas, parques ajardinados, campos de esporte sem pavimentação.	0,05 a 0,20

4.2.1.5.2 Método do Soil Conservation Service – SCS

O Método do “U.S. Soil Conservation Service” será aplicado conforme preconizado na publicação “Manual de Hidrologia Básica para Estruturas de Drenagem” do Instituto de Pesquisas Rodoviárias do DNER (1990).

Este método determina a descarga de uma bacia hidrográfica através do hidrograma triangular composto, que é o resultado da somatória das ordenadas de histogramas unitários simples, para cada intervalo de tempo.

Para a definição da relação entre chuvas e deflúvios, o método utiliza a expressão de Mockus, conforme a seguir indicada:

$$Pe = \frac{(P - 0,2S)^2}{(P + 0,8S)}$$

Onde:

Pe = Deflúvio, em mm;

P = Precipitações acumuladas, em mm;

S = Capacidade de infiltração do solo, em mm.

O valor de “S” é função do tipo e uso do solo e das condições antecedentes de umidade, descrito por:

$$S = 254 [(100/CN) -1]$$

Onde: CN = Curva de deflúvio.

A determinação da vazão de pico dos hidrogramas unitários é feita utilizando a seguinte expressão:

$$Q = \frac{0,208 (Pe . A)}{tp}$$

Onde:

Q = Vazão de pico do hidrograma unitário, em m³ /s;

Pe = Excesso de chuva, em mm;

A = Área da bacia hidrográfica, em km²;

tp = Tempo de ascensão do hidrograma unitário, em horas.

Cálculo do tempo de ascensão dos hidrogramas unitários:

$$tp = \frac{D}{2} + 0,6 tc$$

Onde:

tp = Tempo de ascensão, em horas;

D = Intervalo de discretização da chuva, em horas;

tc = Tempo de concentração, em horas.

Cálculo do intervalo temporal de discretização da chuva:

$$D = \frac{tc}{7,5}$$

Onde:

D = Intervalo de discretização da chuva, em horas;

tc = Tempo de concentração, em horas.

Para obter o hidrograma resultante de uma tormenta de projeto de intensidade variável deve-se proceder da seguinte forma:

- Discretizar o hietograma em intervalos de tempo iguais a duração unitária;
- Obter o hidrograma de cada bloco de chuva de duração unitária;
- Somar os hidrogramas obtidos no passo anterior com defasagens iguais à duração da chuva unitária.

O parâmetro CN depende dos seguintes fatores: tipo de solo, condições de uso e ocupação do solo, umidade antecedente do solo.

a) Tipos de Solo

Grupo A – Solos arenosos com baixo teor de argila total, inferior a uns 8%, não há rocha nem camadas argilosas e nem mesmo densificadas até a profundidade de 1,50 m. O teor de húmus é muito baixo, não atingindo 1%.

Grupo B – Solos arenosos menos profundos que os do Grupo A e com menor teor de argila total, porém ainda inferior a 15%. No caso de terras roxas este limite pode subir a 20% graças à maior porosidade. Os dois teores de húmus podem subir, respectivamente, a 1,2 e 1,5%. Não pode haver pedras nem camadas argilosas até 1,50 m mas é quase sempre presente camada mais densificada que a camada superficial.

Grupo C – Solos barrentos com teor total de argila de 20 a 30% mas sem camadas argilosas impermeáveis ou contendo pedras até profundidades de 1,20 m. No caso de terras roxas, estes dois limites máximos podem ser de 40% e 1,50 m. Nota-se, a cerca de 60 cm de profundidade, camada mais densificada que no Grupo B, mas ainda longe das condições de impermeabilidade.

Grupo D – Solos argilosos (30 à 40% de argila total) e ainda com camada densificada a uns 50 cm de profundidade. Ou solos arenosos como B mais com camada argilosa quase impermeável ou horizonte de seixos rolados.

b) Condições de uso e ocupação do solo

O **Quadro 4.15** fornece valores de CN para os diferentes tipos de solo e respectivas condições de ocupação. Cabe ressaltar que essa tabela refere-se à Condição II de umidade antecedente do solo.

**QUADRO 4.15 – VALORES DE CN EM FUNÇÃO DA COBERTURA E DO TIPO DE SOLO
(CONDIÇÃO II DE UMIDADE)**

TIPOS DE USO DO SOLO / TRATAMENTO CONDIÇÕES HIDROLÓGICAS			GRUPO HIDROLÓGICO			
			A	B	C	D
Uso Residencial						
	Tamanho médio do lote	% Impermeável				
	Até 500 m ²	65	77	85	90	92
	1.000 m ²	38	61	75	83	87
	1.500 m ²	30	57	72	81	86
Estacionamentos pavimentados, telhados			98	98	98	98
Ruas e estradas						
	Pavimentadas, com guias e drenagem		98	98	98	98
	Com cascalho		76	85	89	91
	De terra		72	82	87	89
Áreas comerciais (85% de impermeabilização)			89	92	94	95
Distritos industriais (72% de impermeabilização)			81	88	91	93
Espaços abertos, parques e jardins						
	Boas condições, cobertura de grama > 75%		39	61	74	80
	Condições médias, cobertura de grama >50%		49	69	79	84
Terreno preparado para plantio, descoberto						
	Plantio em linha reta		77	86	91	94
Culturas em fileiras						
	Linha reta	Condições ruins	72	81	88	91
		Condições boas	67	78	85	89
	Curva de nível	Condições ruins	70	79	84	88
		Condições boas	65	75	82	86
Pasto						
	Sem curva de nível	Condições ruins	69	79	86	89
		Condições médias	49	69	79	84
		Condições boas	39	61	74	80
	Curva de nível	Condições ruins	47	67	81	88
		Condições médias	25	59	75	83
		Condições boas	6	35	70	79
Campos						
	Condições boas		30	58	71	78
Florestas						
	Condições ruins		45	66	77	83
	Condições boas		36	60	73	79
	Condições médias		25	55	70	77

c) Condições de umidade antecedente do solo

O método do SCS distingue 3 condições antecedente do solo.

Condição I – solos secos: as chuvas nos últimos 5 dias não ultrapassaram 15 mm.

Condição II – situação média na época de cheias: as chuvas nos últimos 5 dias totalizaram entre 15 e 40 mm.

Condição III – solo úmido (próximo da saturação) – as chuvas nos últimos 5 dias foram superiores a 40 mm e as condições meteorológicas foram desfavoráveis a altas taxas de evaporação.

O **Quadro 4.16** permite converter o valor de *CN* para condição I ou III, dependendo da situação que se desejar representar.

A Condição II é utilizada normalmente para a determinação do hidrograma do ESD para projeto de obras correntes em drenagem urbana.

QUADRO 4.16 – CONVERSÃO DAS CURVAS CN PARA AS DIFERENTES CONDIÇÕES DE UMIDADE DO SOLO

CONDIÇÕES DE UMIDADE		
I	II	III
100	100	100
87	95	99
78	90	98
70	85	97
63	80	94
57	75	91
51	70	87
45	65	83
40	60	79
35	55	75
31	50	70
27	45	65
23	40	60
19	35	55
15	30	50

d) Roteiro de cálculo

- ◆ Escolha das condições de saturação do solo;
- ◆ Determinação do grupo hidrológico do solo;

- ◆ Determinação do CN para a condição II por meio do **Quadro 4.15**;
- ◆ Transformação do CN para a condição desejada pelo **Quadro 4.16**, se for o caso;

e) Efeitos da urbanização

A aplicação do método do SCS para áreas urbanas pode ser feita de duas formas.

A primeira delas é fazer uso de tabelas que levem em conta os tipos de ocupação dos solos característicos de áreas urbanas. Caso a bacia apresente diversos tipos de solo e de ocupação, deve-se adotar o valor de CN obtido pela média ponderada dos diversos CNs correspondentes às áreas homogêneas.

O segundo modo recomenda separar a bacia em áreas permeáveis e impermeáveis e calcular o CN ponderado.

4.2.1.6 Determinação das Vazões nos Pontos Críticos

4.2.1.6.1 Localização dos Pontos Críticos

- ◆ **Ponto P1** – Cruzamento da Rua Prudente de Moraes com a Rua Josefino da Rocha Ribeiro, ocorre alagamento e não há galeria de drenagem ($A1 = 3,70$ ha)



Ilustração 4.3 – Localização do Ponto P1

- ◆ **Ponto P2** – Cruzamento da Rua Rio Branco com a Rua Josefino da Rocha Ribeiro, ocorre alagamento e não há galeria de drenagem ($A2 = 4,97$ ha)



Ilustração 4.4 – Localização do Ponto P2

- ◆ **Ponto P3** – Cruzamento da Rua José da Mata com a Rua Wenceslau Brás, rua plana, problema de alagamento e falta de galeria de drenagem (A3 = 2,94 ha)



Ilustração 4.5 – Localização do Ponto P3

- ◆ **Ponto P4** – Final da Rua Rio Branco após cruzamento com Rua Goiás, nas proximidades do Rio Grande, problemas na galeria de águas pluviais existente, no lançamento final (A4 = 18,64 ha)



Ilustração 4.6 – Localização do Ponto P4

- ◆ **Ponto P5** – Final Via de acesso ao bairro rural Laranjeiras – Colômbia, problemas de erosão e encontro de escoamento de águas pluviais da região (A5 = 8,76 ha)



Ilustração 4.7 – Localização do Ponto P5

4.2.1.6.2 Determinação das Vazões

◆ Ponto P1

QUADRO RESUMO - VAZÕES DE PROJETO - COLOMBIA													
PONTO	CARACTERÍSTICAS FÍSICAS E GEOMÉTRICAS DAS BACIAS						VAZÃO DE PROJETO						Observações
	ÁREA	COMPR.	DESNÍVEL	DECL. EQUIV.	TEMPO	COEF.	TR= 10 anos		TR= 50 anos		TR= 100 anos		
	A (ha)	L (km)	H (m)	iq (m/lm)	CONC. tc(m.s)	ESCODA M. C	I (mm/m.s)	Qp (m³/s)	I (mm/m.s)	Qp (m³/s)	I (mm/m.s)	Qp (m³/s)	
1	3,70	0,42	14,00	33,33	10,00	0,70	2,354	1,086	2,939	1,269	3,186	1,375	

◆ Ponto P2

QUADRO RESUMO - VAZÕES DE PROJETO - COLOMBIA													
PONTO	CARACTERÍSTICAS FÍSICAS E GEOMÉTRICAS DAS BACIAS						VAZÃO DE PROJETO						Observações
	ÁREA	COMPR.	DESNÍVEL	DECL. EQUIV.	TEMPO	COEF.	TR= 10 anos		TR= 50 anos		TR= 100 anos		
	A (ha)	L (km)	H (m)	iq (m/lm)	CONC. tc(m.s)	ESCODA M. C	I (mm/m.s)	Qp (m³/s)	I (mm/m.s)	Qp (m³/s)	I (mm/m.s)	Qp (m³/s)	
2	4,97	0,54	16,00	29,63	10,00	0,70	2,354	1,365	2,939	1,704	3,186	1,847	

◆ Ponto P3

QUADRO RESUMO - VAZÕES DE PROJETO - COLOMBIA													
PONTO	CARACTERÍSTICAS FÍSICAS E GEOMÉTRICAS DAS BACIAS						VAZÃO DE PROJETO						Observações
	ÁREA	COMPR.	DESNÍVEL	DECL. EQUIV.	TEMPO	COEF.	TR= 10 anos		TR= 50 anos		TR= 100 anos		
	A (ha)	L (km)	H (m)	iq (m/lm)	CONC. tc(m.s)	ESCODA M. C	I (mm/m.s)	Qp (m³/s)	I (mm/m.s)	Qp (m³/s)	I (mm/m.s)	Qp (m³/s)	
3	2,49	0,32	16,00	50,00	10,00	0,70	2,354	0,684	2,939	0,854	3,186	0,925	

◆ Ponto P4

QUADRO RESUMO - VAZÕES DE PROJETO - COLOMBIA													
PONTO	CARACTERÍSTICAS FÍSICAS E GEOMÉTRICAS DAS BACIAS						VAZÃO DE PROJETO						Observações
	ÁREA	COMPR.	DESNÍVEL	DECL. EQUIV.	TEMPO	COEF.	TR= 10 anos		TR= 50 anos		TR= 100 anos		
	A (ha)	L (km)	H (m)	iq (m/lm)	CONC. tc(m.s)	ESCODA M. C	I (mm/m.s)	Qp (m³/s)	I (mm/m.s)	Qp (m³/s)	I (mm/m.s)	Qp (m³/s)	
4	18,64	0,93	33,00	35,48	13,64	0,70	2,167	4,713	2,706	5,884	2,933	6,379	

◆ Ponto P5

QUADRO RESUMO - VAZÕES DE PROJETO - COLOMBIA													
PONTO	CARACTERÍSTICAS FÍSICAS E GEOMÉTRICAS DAS BACIAS						VAZÃO DE PROJETO						Observações
	ÁREA	COMPR.	DESNÍVEL	DECL. EQUIV.	TEMPO	COEF.	TR= 10 anos		TR= 50 anos		TR= 100 anos		
	A (ha)	L (km)	H (m)	iq (m/lm)	CONC. tc(m.s)	ESCODA M. C	I (mm/m.s)	Qp (m³/s)	I (mm/m.s)	Qp (m³/s)	I (mm/m.s)	Qp (m³/s)	
5	8,76	0,66	20,00	30,21	11,17	0,50	2,291	1,672	2,859	2,087	3,100	2,263	

5. IDENTIFICAÇÃO DOS INDICADORES UTILIZADOS PARA ANÁLISE E AVALIAÇÃO DOS SERVIÇOS ATUAIS DE SANEAMENTO BÁSICO

Neste item são abordados os indicadores para o sistema de saneamento objeto do Plano Específico elaborado para o município em pauta.

5.1 INDICADORES SELECIONADOS PARA OS SERVIÇOS DE DRENAGEM E MANEJO DE ÁGUAS PLUVIAIS URBANAS

Para análise e avaliação dos serviços atuais de drenagem pluvial urbana apresentam-se na sequência alguns indicadores de desempenho institucional, constantes nos Planos Integrados Regionais e Municipais de Saneamento Básico para a UGRHI 10, elaborado pela ENGEORPS – Engenharia S.A., concluído em 2011.

O principal motivo da proposição desses indicadores é apresentar parâmetros com dados existentes e de fácil acesso, uma vez que, em geral, há insuficiência de informações do sistema de drenagem.

5.1.1 Indicadores Selecionados

Consideraram-se, para a análise dos serviços, dois sistemas, um de microdrenagem e outro de macrodrenagem. O primeiro refere-se à drenagem de pavimentos que recebem as águas da chuva precipitada diretamente sobre eles, e dos lotes adjacentes, e o segundo considera os sistemas naturais e artificiais que concentram os anteriores.

Os Quadros 5.1 e 5.2 apresentam esses indicadores e seus valores, os quais podem variar entre 0 e 2,5.

QUADRO 5.1 – PROPOSTA DE VALORAÇÃO PARA O INDICADOR DA MICRODRENAGEM

MICRODRENAGEM			Valor
			Sim/ Não
Institucionalização	I1	Existência de padronização para projeto viário e drenagem pluvial	0,5 / 0
	I2	Serviço de verificação e análise de projetos de pavimentação e/ou loteamentos	0,5 / 0
	I3	Estrutura de inspeção e manutenção da drenagem	0,5 / 0
	I4	Existência de monitoramento de chuva	0,5 / 0
	I5	Registro de incidentes envolvendo microdrenagem	0,5 / 0

QUADRO 5.2 – PROPOSTA DE VALORAÇÃO PARA O INDICADOR DA MACRODRENAGEM

MACRODRENAGEM			Valor
			Sim/ Não
Institucionalização	I1	Existência de plano diretor urbanístico com tópicos relativos à drenagem	0,5 / 0
	I2	Existência de plano diretor de drenagem urbana	0,5 / 0
	I3	Legislação específica de uso e ocupação do solo que trata de impermeabilização, medidas mitigadoras e compensatórias	0,5 / 0
	I4	Monitoramento de cursos d'água (nível e vazão)	0,5 / 0
	I5	Registro de Incidentes envolvendo a macrodrenagem	0,5 / 0

Além desses indicadores institucionais, foram adotados mais dois indicadores com o intuito de avaliar qualitativamente os sistemas, mostrando a necessidade de intervenções estruturais.

O **Quadro 5.3** apresenta os indicadores, com variação de 0 a 1.

QUADRO 5.3 - PROPOSTA DE VALORAÇÃO PARA O INDICADOR DE PONTOS CRÍTICOS

MICRO / MACRODRENAGEM			Valor	Quantidade de pontos encontrados ⁴
			Sim/ Não	
Qualitativo	Q1	Inexistência de pontos de alagamento (microdrenagem)	0,5 / 0	4
	Q2	Inexistência de pontos de inundação (macrodrenagem)	0,5 / 0	1
	Q3	Inexistência de pontos de erosão	0,5 / 0	0

5.1.2 Resumo dos Indicadores Selecionados para o Sistema de Drenagem Urbana e Manejo de Águas Pluviais

O **Quadro 5.4**, a seguir, apresenta os indicadores selecionados para avaliação do sistema de drenagem urbana e manejo de águas pluviais do município de Colômbia.

⁴ Os pontos de alagamento, inundação e erosão encontrados no município estão descritos e ilustrados no Capítulo 3 deste relatório.

QUADRO 5.4 – INDICADORES SELECIONADOS PARA O SISTEMA DE DRENAGEM E MANEJO DE ÁGUAS PLUVIAIS URBANAS

Drenagem Urbana - Microdrenagem			
Descrição	Valor		Fonte/ano
Existência de padronização para projeto viário e drenagem pluvial (I1)	NÃO	0	GEL, 2017
Serviço de verificação e análise de projetos de pavimentação e/ou loteamentos (I2)	SIM	0,5	GEL, 2017
Estrutura de inspeção e manutenção da drenagem (I3)	NÃO	0	GEL, 2017
Existência de monitoramento de chuva (I4)	SIM	0,5	GEL, 2017
Registros de incidentes envolvendo microdrenagem (I5)	SIM	0,5	GEL, 2017
Inexistência de pontos de alagamento (Q1)	NÃO	0	GEL, 2017
Drenagem Urbana - Macrodrenagem			
Descrição	Valor		Fonte/ano
Existência de plano diretor urbanístico com tópicos relativos à drenagem (I1)	NÃO	0	GEL, 2017
Existência de plano diretor de drenagem urbana (I2)	NÃO	0	GEL, 2017
Legislação específica de uso e ocupação do solo que trata de impermeabilização, medidas mitigadoras e compensatórias (I3)	SIM	0,5	GEL, 2017
Monitoramento de cursos d'água (nível e vazão) (I4)	SIM	0,5	GEL, 2017
Registros de incidentes envolvendo a macrodrenagem (I5)	SIM	0,5	GEL, 2017
Inexistência de pontos de inundação (Q2)	SIM	0,5	GEL, 2017
Inexistência de pontos de erosão (Q3)	SIM	0,5	GEL, 2017

6. **DIAGNÓSTICO DO SISTEMA DE SANEAMENTO BÁSICO OBJETO DO PLANO ESPECÍFICO DO MUNICÍPIO**

O diagnóstico apresentado a seguir refere-se ao serviço objeto do Plano Específico dos Serviços de Saneamento do Município.

6.1 **SISTEMA DE DRENAGEM E MANEJO DE ÁGUAS PLUVIAIS URBANAS**

Tendo em vista a inexistência de dados cadastrais, o diagnóstico do sistema de drenagem do município de Colômbia consistiu, basicamente, da verificação da vazão máxima afluyente aos pontos críticos informados pelo GEL.

O **Quadro 6.1** apresenta as vazões máximas nos pontos críticos:

QUADRO 6.1 – VAZÕES MÁXIMAS NOS PONTOS CRÍTICOS

Pontos Críticos	Vazão Máxima (m ³ /s)
P1 - Cruzamento da Rua Prudente de Moraes com a Rua Josefino da Rocha Ribeiro	1,016
P2 - Cruzamento da Rua Rio Branco com a Rua Josefino da Rocha Ribeiro	1,365
P3 - Cruzamento da Rua José da Mata com a Rua Wenceslau Brás	0,684
P4 - Final da Rua Rio Branco	4,713
P5 - Final Via de acesso ao bairro rural Laranjeiras	1,672

Fonte: Elaboração CONSÓRCIO ENGEORPS - MAUBERTEC, 2017

Em nível de planejamento é possível concluir que o sistema de macrodrenagem do município não possui capacidade para escoar a vazão máxima alcançada, visto que apresenta constantes transbordamentos, prejudicando as moradias do entorno e causando alagamentos. Cumpre ressaltar que a manutenção do sistema deve ser verificada.

Conforme descrito no Capítulo 4 desse relatório – Indicadores – para avaliação do componente drenagem, em relação aos aspectos institucionais e pontos críticos os **Quadros 6.2** e **6.3** mostram os indicadores referentes ao município de Colômbia.

Destaca-se a inexistência de uma abordagem específica da componente Drenagem no Plano Diretor Urbano do município, assim como a ausência de planejamento desse componente, representa um motivo de preocupação com relação à possibilidade da ocorrência de uso e ocupação do solo futuro com impactos negativos na macrodrenagem.

Da mesma forma, a inexistência de uma legislação específica de uso e ocupação do solo que trata de impermeabilização, medidas mitigadoras e compensatórias também impossibilita o controle do grau de permeabilidade do solo, apresentando impacto sobre o sistema.

A ausência de padronização para o projeto viário e drenagem pluvial, dificulta a manutenção e troca dos componentes do sistema de microdrenagem. Já a ausência de

uma equipe de inspeção e manutenção dificulta o controle sobre a execução e conservação dos mesmos.

A falta de cadastro da rede de drenagem prejudica a avaliação dos problemas observados, sendo necessário o levantamento cadastral, recomendado neste PMESSB.

QUADRO 6.2 – AVALIAÇÃO DO INDICADOR RELACIONADO À INSTITUCIONALIZAÇÃO DOS SERVIÇOS

INDICADORES DE DRENAGEM URBANA									
COLÔMBIA									
MICRODRENAGEM					MACRODRENAGEM				
INSTITUCIONALIZAÇÃO	I1	Existência de padronização para projeto viário e drenagem pluvial	NÃO	0	INSTITUCIONALIZAÇÃO	I1	Existência de plano diretor urbanístico com tópicos relativos à drenagem	NÃO	0
	I2	Serviço de verificação e análise de projetos de pavimentação e/ou loteamentos	SIM	0,5		I2	Existência de plano diretor de drenagem urbana	NÃO	0
	I3	Estrutura de inspeção e manutenção da drenagem	NÃO	0		I3	Legislação específica de uso e ocupação do solo que trata de impermeabilização, medidas mitigadoras e compensatórias	SIM	0,5
	I4	Existência de monitoramento de chuva	SIM	0,5		I4	Monitoramento de cursos d'água (nível e vazão)	SIM	0,5
	I5	Registros de incidentes envolvendo microdrenagem	SIM	0,5		I5	Registros de incidentes envolvendo a macrodrenagem	SIM	0,5
			TOTAL=	1,5				TOTAL=	1,5

QUADRO 6.3 – AVALIAÇÃO DO INDICADOR RELACIONADO À QUALIFICAÇÃO DOS SERVIÇOS

INDICADORES DE DRENAGEM URBANA									
COLÔMBIA									
MICRODRENAGEM					MACRODRENAGEM				
QUALITATIVO	Q1	Inexistência de pontos de alagamento	NÃO	0,0	QUALITATIVO	Q1	Inexistência de pontos de inundação	SIM	0,5
				TOTAL =		0,0			

7. OBJETIVOS E METAS

7.1 ABORDAGEM GERAL SOBRE OS OBJETIVOS E METAS PARA OS SISTEMAS DE SANEAMENTO DO MUNICÍPIO

Neste capítulo são definidos os objetivos e as metas para o município de Colômbia, contando com dados e informações que já foram sistematizados nos capítulos anteriores, essencialmente quanto ao que se pretende alcançar em cada horizonte de projeto, com relação ao nível de cobertura dos serviços de saneamento básico e sua futura universalização.

Sob essa intenção, os objetivos e metas são melhor detalhados em nível do território do município, orientando o desenvolvimento do programa de investimentos proposto, que constituirá a base do Plano Municipal.

7.2 CONDICIONANTES E DIRETRIZES GERAIS ADVINDAS DE DIAGNÓSTICOS LOCAIS E REGIONAIS

Contando com todos os subsídios levantados, pode-se, então, chegar a conclusões e a diretrizes gerais relacionadas aos Planos Municipais Específicos dos Serviços de Saneamento Básico, concebidos considerando:

- ◆ as articulações e mútuas repercussões entre os segmentos internos ao setor de saneamento, que envolvem o abastecimento de água, a coleta e o tratamento de esgotos, a coleta e a disposição adequada de resíduos sólidos e, também, os sistemas de micro e macrodrenagem;
- ◆ as ações conjuntas e processos de negociação para alocação das disponibilidades hídricas, com vistas a evitar conflitos com outros diferentes setores usuários das águas – no caso da UGRHI 12, com destaques para o cultivo de cana-de-açúcar e a laranja; e, a pastagem.

Em relação aos sistemas de abastecimento de água dos municípios da UGRHI 12, o Diagnóstico efetuado indicou que:

- ◆ sobre a oferta total de água e a demanda total de água, somando-se parcelas superficiais e subterrâneas, observa-se que o quadro geral da UGRHI 12 apresenta um quadro não muito agravado de comprometimento. Porém se analisada a situação por sub-bacia, observa-se que persiste o quadro crítico em várias sub-bacias;
- ◆ a maioria dos municípios da bacia utiliza-se do sistema misto de abastecimento público, ou seja, tem suas captações de água em mananciais superficiais e subterrâneos (Aquíferos Guarani e Bauru).

No que tange aos sistemas de coleta e tratamento de esgotos, as conclusões obtidas do Diagnóstico são as seguintes:

- ◆ quanto ao esgotamento sanitário, a UGRHI 12 possui um índice de cobertura médio por rede coletora de 99%, índice bastante satisfatório. No entanto, quanto ao tratamento, muito ainda precisa ser feito, pois o índice médio de tratamento de efluentes é de 78%, considerando os índices fornecidos pelas operadoras, necessitando assim, de concentração de esforços para que atinja níveis mais adequados.
- ◆ Sob tais conclusões, os PMESSBs devem considerar as seguintes diretrizes gerais:
- ◆ buscar a universalização dos sistemas de abastecimento de água, não somente para atender às questões de saúde pública e direitos de cidadania, como também para que os mananciais presentes e potenciais sejam prontamente aproveitados para fins de abastecimento de água, consolidando o sistema de saneamento, prevendo projeções de demandas futuras e antecipando-se a possíveis disputas com outros setores usuários das águas;
- ◆ apenas em casos isolados de pequenas comunidades da área rural admitir metas ainda parciais, para chegar à futura universalização dos serviços de abastecimento de água;
- ◆ aumentar a eficiência na distribuição de água potável, o que significa reduzir o índice de perdas reais e aparentes, com melhor aproveitamento dos mananciais utilizados;
- ◆ maximizar os índices de coleta de esgotos sanitários, associados a sistemas de tratamento, notadamente nos casos onde possam ser identificados rebatimentos positivos sobre a qualidade de corpos hídricos nos trechos de jusante;
- ◆ implantar todos os aterros sanitários demandados para a disposição adequada de resíduos sólidos – coletivos ou para casos isolados –, a serem construídos em locais identificados sob aspectos de facilidade logística e operacional, assim como de pontos que gerem menores repercussões negativas sobre o meio ambiente e os recursos hídricos (ou seja, verificando acessibilidade, custos de transporte, tipo do solo, relevo e proximidade com corpos hídricos);
- ◆ identificar frentes para avanços relacionados a indicadores traçados para: serviço de coleta regular; saturação do tratamento e disposição final dos resíduos sólidos domiciliares; serviço de varrição das vias urbanas; destinação final dos resíduos sólidos industriais e manejo e destinação de resíduos sólidos de serviços de saúde;
- ◆ executar intervenções pontuais e de manutenção e limpeza em sistemas de macro e microdrenagem das cidades;
- ◆ atentar para que as regras de operação de barragens de aproveitamentos múltiplos contribuam para a obtenção dos melhores resultados também na disponibilização de água para abastecimento público, regularização de vazões e controle de cheias;

- ♦ prever a utilização de tecnologias apropriadas à realidade local e regional para os quatro sistemas de saneamento, dando prioridade às tecnologias ambientalmente adequadas, que incentivem a redução das emissões de gases de efeito estufa.

7.3 OBJETIVOS E METAS

Em consonância com as diretrizes gerais, os Planos Municipais Específicos dos Serviços de Saneamento Básico devem adotar os seguintes objetivos e metas, tal como já disposto, essencialmente, quanto ao que se pretende alcançar em cada horizonte de projeto, em relação ao nível de cobertura e/ou aos padrões de atendimento dos serviços de saneamento básico e sua futura universalização, conforme apresentado nos itens a seguir, particularmente para cada sistema/serviço de saneamento.

De acordo com o planejamento efetuado para elaboração deste Plano Municipal Específico de Saneamento Básico (PMESSB), foi concebida a seguinte estruturação sequencial para implantação das medidas necessárias:

- ♦ obras emergenciais – de 2019 até o final de 2020 (imediatas);
- ♦ obras de curto prazo – de 2019 até o final do ano 2022 (4 anos);
- ♦ obras de médio prazo – de 2019 até o final do ano 2026 (8 anos);
- ♦ obras de longo prazo – A partir de 2019 até o final de plano (ano 2038).

7.3.1 Sistema de Drenagem e Manejo de Águas Pluviais Urbanas

No **Quadro 7.1** encontram-se resumidos os objetivos e metas, considerando metas progressivas para o controle de alagamentos nas áreas urbanas. O período considerado está relacionado com um horizonte de planejamento de 20 anos, entre 2019 e 2038.

QUADRO 7.1 – OBJETIVOS E METAS PARA O SISTEMA DE DRENAGEM URBANA – MUNICÍPIO DE COLÔMBIA

Objetivos	Situação Atual (2017)	Metas	Prazo
Estruturação do Sistema de Drenagem	Inexistente	Estruturar um setor específico para lidar com o sistema.	Curto Prazo
Planejamento do Sistema de Drenagem	Inexistente	Planejar as intervenções, bem como desenvolver os projetos e fazer diversas melhorias visando adequar o sistema.	Curto Prazo
Controle de alagamentos e pontos de erosão	Pontos de alagamento	Sem registros de problemas de alagamentos.	Médio Prazo

8. FORMULAÇÃO E ORGANIZAÇÃO DE PROPOSTAS ALTERNATIVAS - ÁREA URBANA - PROGNÓSTICOS

8.1 SISTEMA DE DRENAGEM E MANEJO DE ÁGUAS PLUVIAIS URBANAS

Para o município de Colômbia, foi identificado que as redes são insuficientes e as bocas de lobo não são eficientes por serem mal posicionadas.

Diagnosticou-se que alguns pontos necessitam de intervenções estruturais, visando a uma adequação do sistema de drenagem urbana do município.

Os critérios e dimensionamentos hidráulicos adotados para as soluções propostas estão descritos a seguir.

8.1.1 Medidas Estruturais

Microdrenagem

No sistema de microdrenagem urbana diagnosticaram-se os seguintes problemas:

▪ Falta de manutenção e limpeza do sistema

Solução proposta: Execução periódica de manutenção e limpeza da rede de microdrenagem.

Atividades: Deverão ser executadas ações de inspeção, limpeza e manutenção incluindo, no mínimo:

- ◆ Inspeção:
 - Sarjetas:
 - Inspecionar os pontos de acesso bem como a superfície na área dos pontos de acesso. Atenção especial deve ser dada aos danos ou bloqueios.
 - Inspecionar revestimento das estruturas para determinar quaisquer danos e deteriorações.
 - Bocas de lobo, poços de visita, bueiros e galerias:
 - Inspecionar os pontos de acesso bem como a superfície na área dos pontos de acesso. Atenção especial deve ser dada aos danos ou bloqueios.
 - Inspecionar o revestimento das estruturas para determinar quaisquer danos e deteriorações.
 - Procurar por obstruções causadas por acúmulo de resíduos e sedimentos.
- ◆ Limpeza:
 - Sarjetas: remover sedimentos acumulados e resíduos sólidos.
 - Bocas de lobo, poços de visita: remover sedimentos acumulados e resíduos sólidos.

- Bueiros e galerias: desobstruir.
- ◆ Manutenção das estruturas:
 - Sarjetas:
 - Reparar / Substituir elementos danificados ou vandalizados.
 - Refazer revestimento.
 - Bocas de lobo, poços de visita, bueiros e galerias:
 - Reparar / Substituir elementos danificados ou vandalizados.
 - Refazer revestimento.

Periodicidade: anual antes do início do período chuvoso.

- **Ponto P1 – Rua Prudente de Moraes com a Rua Josefino da Rocha Ribeiro / Ponto P2 – Rua Rio Branco com a Rua Josefino da Rocha Ribeiro / Ponto P3 – Rua José da Mata com a Rua Wenceslau Brás / Ponto P4 – Final da Rua Rio Branco**

Problema diagnosticado:

Em dias de chuvas intensas são observados alagamentos nos locais dos cruzamentos entre a Rua Prudente de Moraes com a Rua Josefino da Rocha Ribeiro, Rua Rio Branco com a Rua Josefino da Rocha Ribeiro e cruzamento da Rua José da Mata com a Rua Wenceslau Brás, devido à inexistência e/ou insuficiência de sistema de drenagem, além de problemas estruturais na galeria de águas pluviais no final da Rua Rio Branco.

Solução proposta:

Construção de sistema de drenagem, iniciando-se no ponto P3 (Cruzamento da Rua José da Mata com a Rua Wenceslau Brás), seguindo por esta última até o cruzamento com a Rua Josefino Rocha Ribeiro, efetuando deflexão a leste, captando as águas das bacias dos Pontos P1 e P2, partindo deste último ponto, com deflexão ao norte, seguindo pela Rua Rio Branco, até efetuar o lançamento no Rio Grande. Propõe-se a demolição dos dispositivos existentes no Ponto P4 e a construção de uma nova galeria com capacidade de vazão que abranja as bacias dos Pontos P1, P2 e P3.

Obras planejadas:

A) Demolição da galeria existente ao final da Rua Rio Branco (Ponto P4):

- Demolição de Concreto Armado: 30,0 m³.

B) Construção da Rede de Drenagem:

- Rede Coletora - Bueiro Simples Tubular de Concreto – BSTC Ø 0,60m: 175,0 m;

- Rede Principal e Coletora - Bueiro Simples Tubular de Concreto – BSTC Ø 0,80 m: 410,0 m;
- Rede Principal - Bueiro Simples Tubular de Concreto – BSTC Ø 1,20m: 105,0 m;
- Rede Principal - Bueiro Simples Tubular de Concreto – BSTC Ø 1,50m: 495,0 m;
- Rede Principal - Bueiro Duplo Tubular de Concreto – BDTC Ø 1,00m: 260,0 m;
- Ramais - Bueiro Simples Tubular de Concreto – BSTC Ø 0,40m: 96,0 m;
- Boca de Lobo Dupla – BLD: 16 un;
- Poço de Visita – PV: 16 un;
- Dissipador de Energia: 1 un;
- Boca de Bueiro: 1 un.

A **Ilustração 8.1** mostra a localização das intervenções propostas.



Croquis das intervenções planejadas



Legenda:	
	(B) Rede Principal de Drenagem
	(B) Bocas de Bueiro e Dissipadores

Ilustração 8.1 – Localização das intervenções propostas

As **Ilustrações 8.2 a 8.6**, a seguir, mostram os dispositivos e as estruturas de drenagem que deverão ser utilizados para as soluções do problema citado acima.

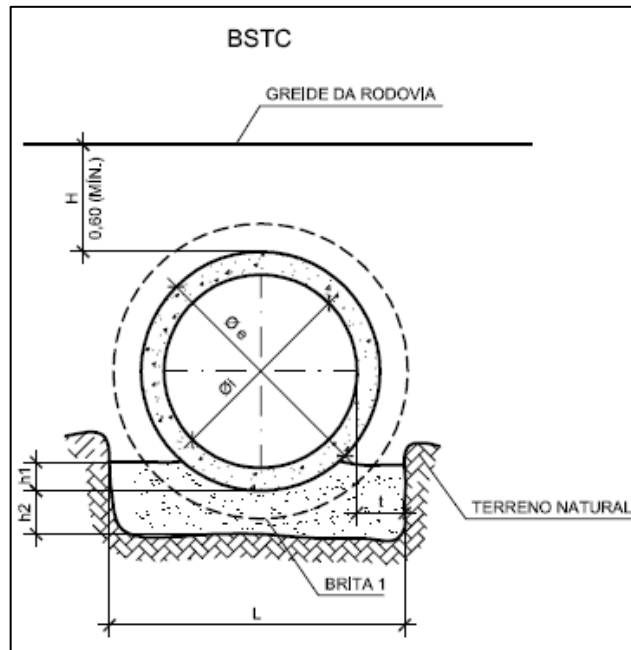


Ilustração 8.2 – Assentamento de tubos de concreto - BSTC

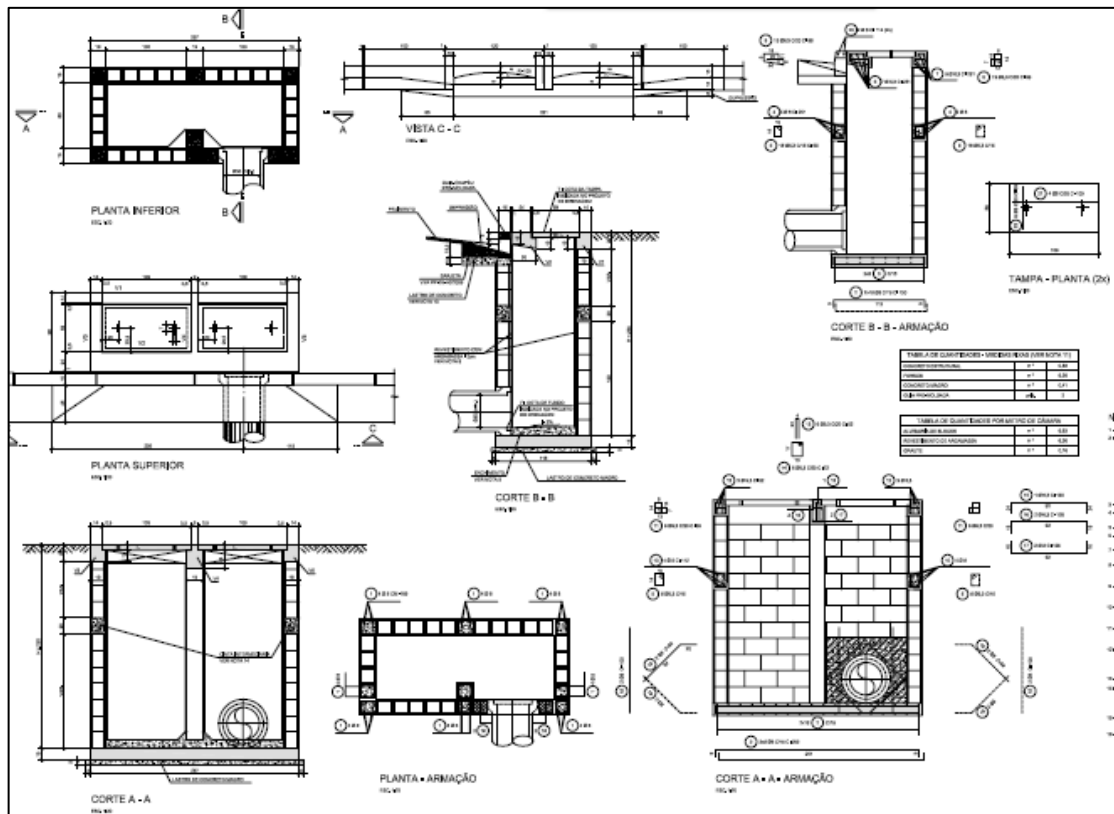


Ilustração 8.3 – Boca de lobo dupla

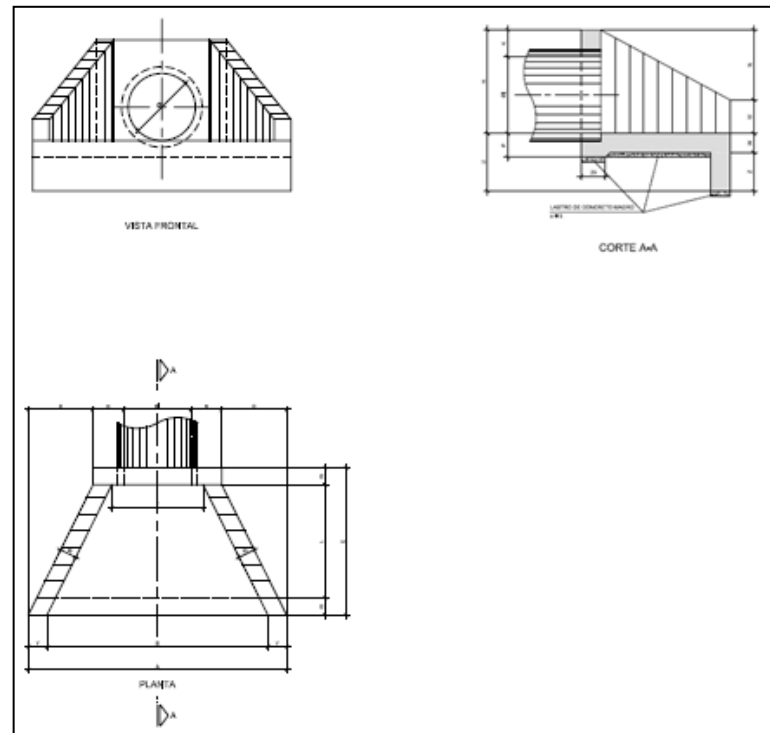


Ilustração 8.6 – Ala de saída de BSTC

Pré-cálculo dos dispositivos:

- Rede principal - Bueiro Simples Tubular de Concreto – BSTC Ø 0,80 m
 - Ponto P3 - Vazão de projeto (TR = 50 anos): $Q = 0,854 \text{ m}^3/\text{s}$

CIRCULAR			
p/	Q=	0,85	m^3/s
	i =	0,0050	m/m
	D =	0,80	m
	n =	0,013	
	> teta =	4,19	
	> h =	0,60	m
	> vel =	2,11	m/s
	> x (lc) =	0,48	
	> hc =	0,56	m

- Rede Principal - Bueiro Simples Tubular de Concreto – BSTC Ø 1,20 m
 - Ponto P1+P3 - Vazão de projeto (TR = 50 anos): $Q = 2,123 \text{ m}^3/\text{s}$

CIRCULAR			
p/	Q=	2,12	m^3/s
	i =	0,0050	m/m
	D =	1,20	m
	n =	0,013	
	> teta =	3,79	
	> h =	0,79	m
	> vel =	2,69	m/s
	> x (lc) =	0,43	
	> hc =	0,79	m

- Rede Principal - Bueiro Simples Tubular de Concreto – BSTC Ø 1,50 m
 - Ponto P1+P2+P3 - Vazão de projeto (TR = 50 anos): Q = 2,123 m³/s

CIRCULAR		
p/	Q=	3,83 m³/s
	i =	0,0050 m/m
	D =	1,50 m
	n =	0,013
	> teta =	3,77
	> h =	0,98 m
	> vel =	3,12 m/s
	> x (lc) =	0,44
	> hc =	1,01 m

- Rede Principal - Bueiro Duplo Tubular de Concreto – BDTC Ø 1,00 m
 - Ponto P1+P2+P3+P4 - Vazão de projeto (TR = 50 anos): Q = 9,711 m³/s

CIRCULAR		
p/	Q=	9,71 m³/s
	i =	0,0050 m/m
	D =	2,00 m
	n =	0,013
	> teta =	4,16
	> h =	1,49 m
	> vel =	3,88 m/s
	> x (lc) =	0,55
	> hc =	1,50 m

- **Ponto P5 – Final da via de acesso ao bairro rural de Laranjeiras**

Problema diagnosticado:

Ocorrência de erosão do tipo voçoroca, devido ao direcionamento das águas pluviais para o ponto afetado, além do acúmulo de resíduos de diversos tipos, dificultando a preservação no talude formado e potencializando a contaminação ambiental.

Solução proposta:

Limpeza da área da voçoroca e construção de uma rede de drenagem no sistema viário nas proximidades do ponto crítico, a fim de desviar parte do escoamento das águas pluviais e evitar a progressão do processo de erosão do talude formado, direcionando as águas para o Córrego Grande.

Obras planejadas:

A) Limpeza da área afetada:

- Carga e Transporte de Entulho: 40,0 m³.

B) Construção da rede de drenagem:

- Rede Principal - Bueiro Simples Tubular de Concreto – BSTC Ø 1,20 m: 524,0 m;
- Ramais - Bueiro Simples Tubular de Concreto – BSTC Ø 0,40 m: 84,0 m;
- Boca de Lobo Dupla – BLD: 14 un;
- Poço de Visita – PV: 7 un;
- Dissipador de Energia: 1 un;
- Boca de Bueiro: 1 un.

A **Ilustração 8.7** mostra a localização das intervenções propostas.



Croquis das intervenções planejadas




Legenda:	
	(A) Limpeza da Área de Voçoroca
	(B) Rede Principal de Drenagem
	(B) Bocas de Bueiro e Dissipadores

Ilustração 8.7 – Localização das intervenções propostas

As **Ilustrações 8.8 a 8.12**, a seguir, mostram os dispositivos e as estruturas de drenagem que deverão ser utilizados para as soluções do problema citado acima.

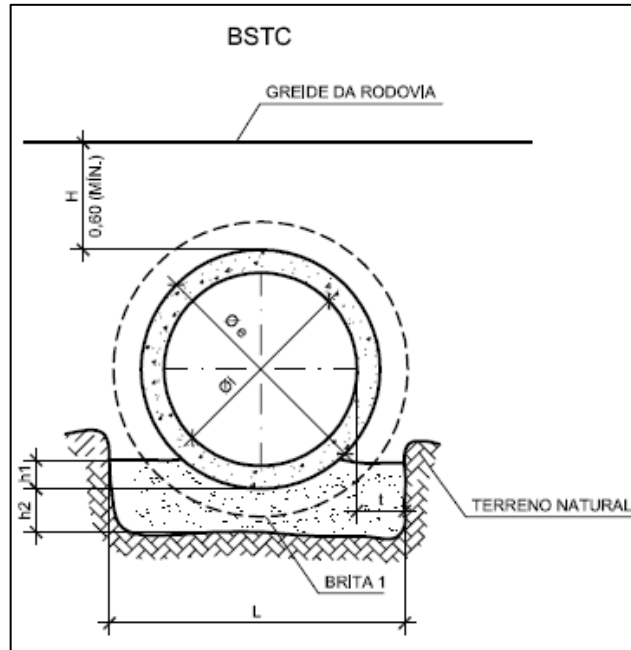


Ilustração 8.8 – Assentamento de tubos de concreto - BSTC

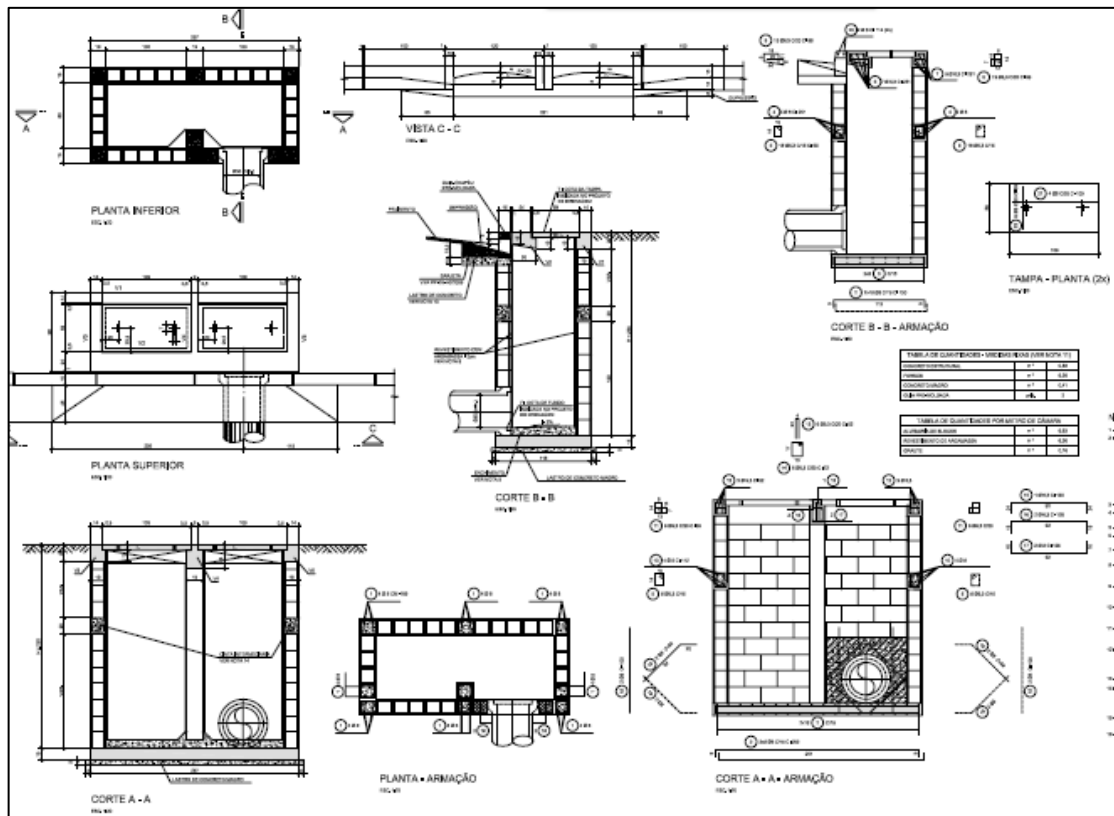


Ilustração 8.9 – Boca de lobo dupla

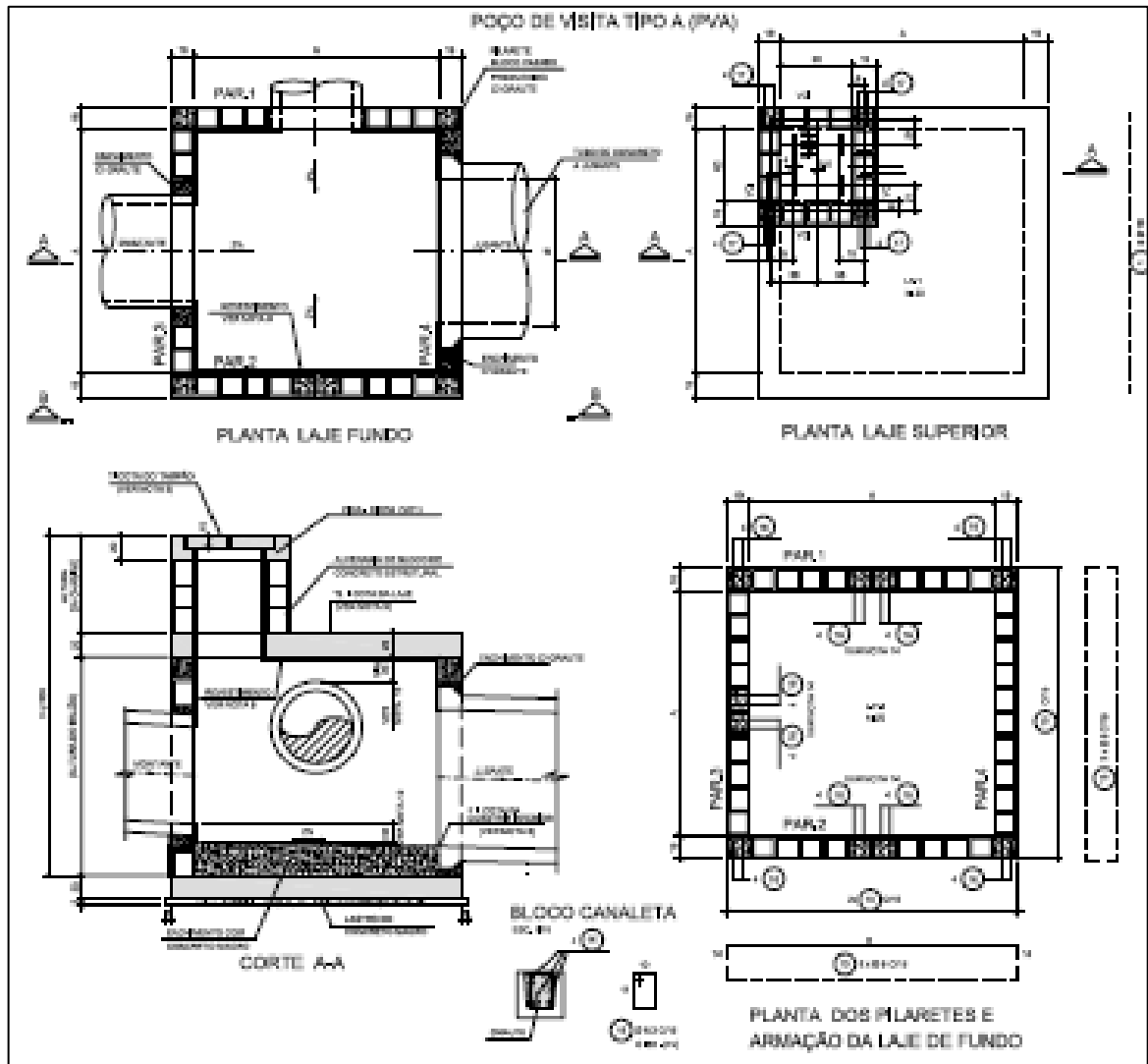


Ilustração 8.10 – Poço de visita

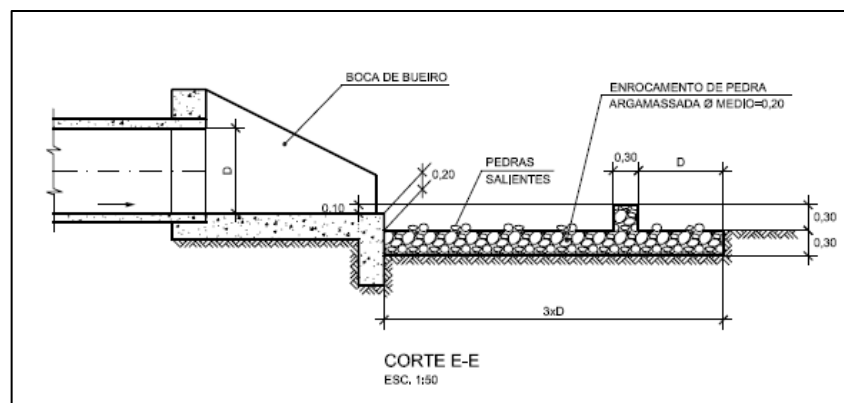


Ilustração 8.11 – Dissipador de energia

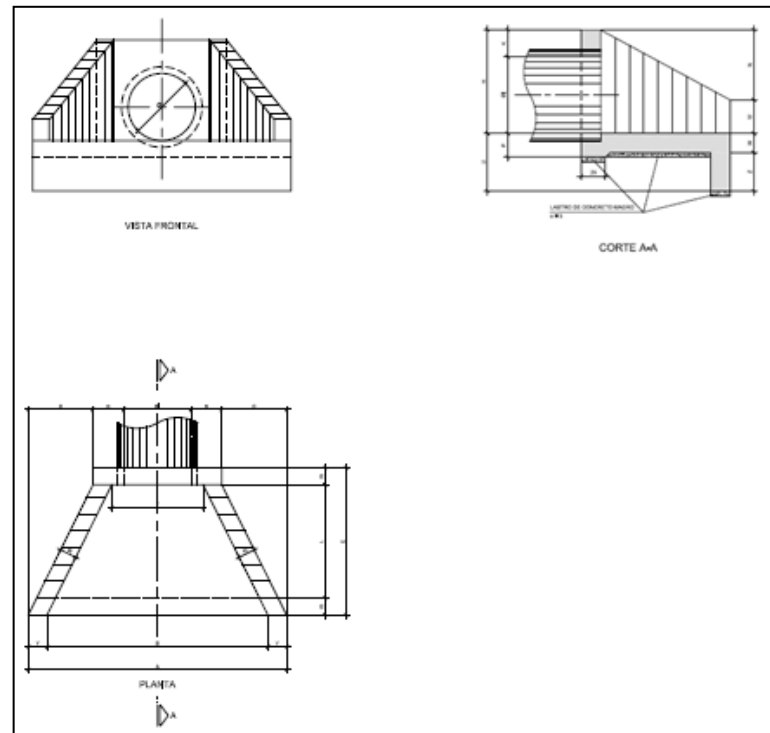


Ilustração 8.12 – Ala de saída de BSTC

Pré-cálculo dos dispositivos:

- Rede principal - Bueiro Simples Tubular de Concreto – BSTC Ø 1,20 m
 - Ponto P5 - Vazão de projeto (TR = 50 anos): $Q = 2,087 \text{ m}^3/\text{s}$

CIRCULAR			
p/	Q=	2,09	m^3/s
	i=	0,0050	m/m
	D=	1,20	m
	n=	0,013	
	> teta =	3,75	
	> h =	0,78	m
	> vel =	2,68	m/s
	> x (lc) =	0,42	
	> hc=	0,79	m

Macrodrenagem

Não foram indicados problemas de macrodrenagem no município.

8.1.2 Medidas Não Estruturais

Além das propostas acima, foram adotadas outras proposições para o município baseadas na avaliação dos indicadores institucionais, apresentados no Capítulo 5.

- ◆ Elaborar padronização para projeto viário e drenagem pluvial⁵;
- ◆ Criar uma estrutura de inspeção e manutenção da drenagem;

A grande maioria das cidades não tem definida uma entidade para controle e desenvolvimento da drenagem urbana. São poucas as cidades que possuem um departamento especializado. A drenagem pluvial apresenta várias interfaces gerenciais com outros setores, tais como: Planejamento Urbano, Abastecimento de Água, Esgotamento Sanitário, Limpeza Urbana, Transporte e Meio ambiente. É essencial que as interfaces entre os mesmos sejam bem definidas, quando não forem desenvolvidas soluções integradas.

Como ações gerenciais recomenda-se que:

- ◆ Haja definição clara, dentro da administração municipal, do responsável pela drenagem pluvial;
- ◆ Os Planos de Ação de cada bacia sejam desenvolvidos com a participação efetiva dos órgãos que possuam atribuição com esgotamento sanitário e resíduos sólidos, pois é importante que a limpeza das estruturas de drenagem tenha uma contribuição definida para o bom funcionamento do sistema;
- ◆ Programa de Manutenção das obras implementadas: recomenda-se que seja criado um grupo gerencial interdepartamental responsável pelas ações de: manutenção e recuperação.

Aprovação de projetos:

- ◆ Fiscalização: a fiscalização também depende de profissionais treinados. Esta parte do processo é essencial;
- ◆ Educação: a educação deve considerar: (a) formação de profissionais da entidade e de projetistas; (b) formação de projetistas de obra em geral: arquitetos e engenheiros; (c) divulgação à população, essencial para o entendimento e apoio das medidas que atuam em drenagem urbana;
- ◆ Elaboração de um serviço de verificação e análise de projetos de pavimentação e/ou loteamentos.

A avaliação dos projetos de drenagem deve ser executada por profissionais treinados dentro de nova concepção de controle da drenagem, possuindo capacidade de orientar soluções para os projetistas nesta fase de implantação do Plano. Ressalta-se que essa deverá ser uma das atribuições desse setor específico.

⁵O Anexo I "Proposição de Critérios de Projeto Integrado Viário – Microdrenagem" apresenta as orientações e critérios para padronização de projetos viários e de drenagem pluvial

- ◆ Monitoramento de chuva e dos cursos d'água (vazão) pelo próprio município e Registro de incidentes envolvendo a micro e macrodrenagem.

O planejamento do controle quantitativo e qualitativo da drenagem urbana passa pelo conhecimento do comportamento dos processos relacionados com a drenagem pluvial. A quantidade de dados hidrológicos e ambientais é reduzida e o planejamento nesta etapa é realizado com base em informações secundárias, o que tende a apresentar maiores incertezas quanto à tomada de decisão na escolha de alternativas.

Este programa busca disponibilizar informações para a gestão do desenvolvimento urbano, articulando executores e usuários, e estabelecendo critérios que garantam a qualidade das informações produzidas.

O programa de monitoramento pode possuir os seguintes componentes:

- **Monitoramento de bacias representativas da cidade**

Nas cidades geralmente há poucos dados hidrológicos. É necessário conhecer a variabilidade das precipitações na cidade, pois podem existir diferenças na tendência de precipitação em algumas áreas, dependendo da área que ocupa.

Para determinação das vazões nas bacias urbanas são utilizados modelos hidrológicos que possuem parâmetros que são estimados com base em dados observados de precipitação e vazão ou estimados através de informações de literatura.

Os estudos utilizados no Plano estimam estes parâmetros com base em dados de outros municípios. No município não há dados específicos quali-quantitativos dos cursos d'água, sendo essas informações importantes para conhecer o nível de poluição resultante deste escoamento, as cargas dos diferentes componentes, visando estabelecer medidas de controle adequadas.

Os objetivos do monitoramento são os de aumentar a quantidade de informação sobre precipitação, vazão, parâmetros de qualidade da água de algumas bacias representativas do desenvolvimento urbano, e acompanhar qualquer alteração do seu comportamento frente ao planejamento previsto.

Para o desenvolvimento do monitoramento pode-se utilizar a seguinte sequência metodológica:

- Levantamento de variáveis hidrológicas e de parâmetros de qualidade da água;
- Para os mesmos locais identificar os principais indicadores de ocupação urbana para os mesmos períodos dos dados coletados;
- Preparar um plano de complementação da rede existente;
- Criar um banco de dados para receber as informações existentes e coletadas;

- Implementar a rede prevista e torná-la operacional.

- ***Avaliação e monitoramento de áreas impermeáveis***

O desenvolvimento urbano da cidade é dinâmico. O monitoramento da densificação urbana é importante para avaliar o impacto sobre a infraestrutura da cidade.

Em estudos hidrológicos desenvolvidos com dados de cidades brasileiras, incluindo São Paulo, Curitiba e Porto Alegre Campana e Tucci (1994) apresentaram uma relação bem definida entre a densificação urbana e as áreas impermeáveis. Portanto, o aumento da densificação tem relação direta com o aumento da impermeabilização do solo, que é a causa principal do aumento das vazões da drenagem pluvial.

Além disso, dentro do planejamento foram previstos cenários futuros de desenvolvimento. Considerando que estes cenários podem se afastar da previsão é necessário acompanhar a alteração efetiva da impermeabilização nas bacias planejadas.

O objetivo é o de avaliar as relações de densidade habitacional e área impermeável da cidade e acompanhar a variação das áreas impermeáveis das bacias hidrográficas verificando alterações das condições de planejamento.

Este acompanhamento pode ser estabelecido com base no seguinte:

Utilizando dados de campo e imagens estabelecer, a relação de densidade habitacional e área impermeável para a cidade;

Anualmente, determinar para cada uma das bacias da cidade as áreas impermeáveis;

Verificar se estão dentro dos cenários previstos no Plano;

Sempre que houver novos levantamentos populacionais, atualizar a relação densidade x área impermeável. Ajustar esta relação para áreas comerciais e industriais.

- ***Monitoramento de resíduos sólidos na drenagem***

Existem grandes incertezas quanto à quantidade de material sólido que chega ao sistema de drenagem, sendo a sua avaliação muito limitada pelo poder público. Geralmente, é conhecida a quantidade de material sólido coletado em cada área de coleta, mas não se conhece quanto efetivamente chega à drenagem.

Os estudos de drenagem urbana partem do princípio de que um conduto tem capacidade de transportar a vazão que chega no seu trecho de montante e não é possível estimar quanto deste conduto estará entupido em função da produção de material sólido. Desta forma, muitos alagamentos que ocorrem são devidos, não à falta de capacidade projetada do conduto hidráulico, mas às de obstruções provocadas pelo material sólido.

Para que seja possível atuar sobre este problema é necessário conhecer melhor como os componentes da produção e transporte deste material ocorrem em bacias urbanas.

O objetivo é de quantificar a quantidade de material sólido que chega à drenagem pluvial, como base para implantação de medidas mitigadoras. Para quantificar os componentes que envolvem a produção e transporte do material sólido é necessário definir uma ou mais áreas de amostra.

A metodologia prevista é a seguinte:

- Definir as metas de um programa de estimativa dos componentes do processo de geração e transporte de material sólido para a drenagem;
 - Escolher uma ou mais áreas representativas para amostragem;
 - Definir os componentes;
 - Quantificar os componentes para as áreas amostradas por um período suficientemente representativo;
 - Propor medidas mitigadoras para a redução dos entupimentos.
- ***Elaboração de legislação específica de uso e ocupação do solo que trate de impermeabilização, medidas mitigadoras e compensatórias***

A aceitação por parte da população para a implantação de medidas estruturais de contenção ou retardamento das águas de chuvas no lote, torna-se difícil em face do desconhecimento e da importância de tal medida, da dificuldade da população em geral de diferenciar esgoto sanitário de águas pluviais, principalmente o conhecimento do sistema separador absoluto.

A implementação de tais medidas por parte do poder público, em especial as prefeituras municipais, tem encontrado dificuldades em conscientizar a população através de programas educacionais. Diante deste quadro, o único recurso que resta ao poder público, é utilizar-se de legislação específica, inclusive com penalizações pecuniárias à aqueles que não a respeitarem.

▪ ***Completar/Realizar o cadastro do sistema de drenagem***

O sistema de drenagem em geral não é totalmente cadastrado. Além disso, é necessário estabelecer um sistema de banco de dados que atualize todas as alterações que são realizadas na cidade, caso contrário a cada período de 2 a 4 anos serão necessários outros levantamentos para atualização.

O objetivo é o de levantar o cadastro de condutos pluviais da cidade e manter um banco de dados atualizado.

A metodologia consiste no seguinte:

- Levantamento do cadastro das áreas ainda sem as informações;
- Atualização do banco de dados;
- Estabelecer procedimentos administrativos para atualização do cadastro a cada nova obra executada na cidade.

Atividades a serem elaboradas:

- Base geográfica georreferenciada na qual serão lançadas as informações cadastrais, contendo, no mínimo: informações topográficas básicas, sistema viário do município, limite da zona urbana, corpos d'água, pontos notáveis, áreas de preservação, entre outros;
- Informações do sistema de microdrenagem levantadas em campo:
 - Sistema de escoamento superficial: guias, sarjetas: tipos, dimensões e estado de conservação;
 - Bocas de lobo e poços de visita: posição, cota da tampa e cota de fundo, material e estado de conservação;
 - Tubulação: ponto de início, ponto de término, diâmetro, declividade, material e estado de conservação;
 - Dispositivos de deságue: localização, tipo de dispositivo, existência ou não de dispositivos de amortecimento, material, estado de conservação, arranjo esquemático, informações das condições de lançamento (corpo d'água do lançamento, assoreamento, erosão, etc.);
- Informações de macrodrenagem levantadas em campo:
 - Canais: tipo, seções transversais (com localização de início e fim, declividade e materiais dos trechos), problemas específicos (tipo de problema e localização), condições das margens (vegetação, ocupação, etc.);
 - Dispositivos de retenção: localização, tipo de dispositivo, material, estado de conservação, esquema, informações das condições de lançamento (se rede ou corpo d'água do lançamento, assoreamento, erosão, etc.).

O Capítulo 9, adiante, apresenta com maiores detalhes a metodologia para o cálculo do cadastramento do Sistema de Drenagem Urbana.

9. METODOLOGIA PARA ESTIMATIVA DOS INVESTIMENTOS NECESSÁRIOS E AVALIAÇÃO DAS DESPESAS DE EXPLORAÇÃO

9.1 SISTEMA DE DRENAGEM E MANEJO DE ÁGUAS PLUVIAIS URBANAS

9.1.1 Metodologia para Estimativa de Custos – Investimentos

Para a estimativa dos investimentos referentes ao sistema de drenagem urbana e manejo de águas pluviais, foram utilizados os valores apresentados na Tabela de Preços Unitários (TPU) do DER - Departamento de Estradas de Rodagem, da Secretaria de Logística e Transporte do Estado de São Paulo.

Nessa tabela estão contidos os preços unitários dos serviços (com BDI) mais usuais na elaboração de orçamentos e Licitações de Serviços e Obras na Área de Transportes, referências médias de mercado.

O custo do cadastramento do sistema de drenagem urbana foi calculado considerando o valor hora dos profissionais envolvidos e os equipamentos e veículos necessários para elaboração do cadastro, conforme pode ser observado no **Quadro 9.1**, apresentado a seguir.

QUADRO 9.1 – CUSTO DO CADASTRAMENTO DO SISTEMA DE DRENAGEM URBANA DO MUNICÍPIO DE COLÔMBIA (R\$)

ITEM	DESCRIÇÃO	UNIDADE	QUANTIDADE	PREÇO UNITÁRIO	PREÇO TOTAL
1.	Equipe técnica				54.227,99
1.1	Engenheiro Coordenador	hora	23,3	352,29	8.208,36
1.2	Engenheiro pleno	hora	46,6	157,48	7.338,57
1.3	Auxiliar técnico	hora	466	43,31	20.182,46
1.4	Cadista / Calculista II	hora	160	55,91	8.945,60
1.5	Servente	hora	466	20,50	9.553,00
2.	Equipamentos e veículos				18.538,88
2.1	Veículo utilitário				
2.1.1	Fornecimento	mês	2,33	7.349,54	17.124,43
2.1.2	Custo operacional	km	72,8125	1,25	91,02
2.2	GPS	hora	466	1,42	661,72
2.3	Nível com tripé	hora	466	1,42	661,72
3.	Despesas indiretas	vb.	1		14.553,37
TOTAL					87.320,24

Nos valores apresentados no **Quadro 9.1** acima, foi considerado o prazo de 70 dias para a realização do cadastramento.

Dada sua importância para o município, neste PMESSB considerou-se como uma intervenção emergencial (até 2020) a realização do cadastramento do sistema de drenagem urbana.

9.1.2 Metodologia para Estimativa das Despesas de Exploração (DEX)

Para a estimativa das despesas de exploração (DEX), buscaram-se parâmetros que já são aplicados em municípios brasileiros. Resultou que apenas Santo André (SP) e Porto Alegre (RS), já efetuam a cobrança de uma tarifa específica referente aos custos de manutenção e limpeza do sistema de drenagem urbana.

Em Santo André, o início do processo de mudança da gestão da drenagem urbana ocorreu devido à magnitude dos problemas existentes, ao esgotamento da capacidade de investimento da administração direta, à necessidade de uma maior eficiência na aplicação de recursos, integrando a drenagem ao sistema de saneamento da cidade, e de criar instrumentos e alternativas para a obtenção de recursos para a manutenção dos sistemas de drenagem.

O saneamento básico de Santo André, município que integra a Região Metropolitana de São Paulo, contempla as atividades de abastecimento de água, esgotamento sanitário, limpeza urbana e drenagem urbana. Desde 1997, a gestão dos serviços de saneamento do município é conduzida por um único órgão municipal, o SEMASA.

Uma providência tomada pelo quadro institucional responsável pela gestão de águas pluviais em Santo André foi a contratação do Plano Diretor de Drenagem (PDD) em 1998, o primeiro do País, que resultou em um diagnóstico das áreas com maior incidência de inundações. Este levantamento mapeou as áreas inundáveis, possibilitando a indicação daquelas com maiores deficiências, e que exigiam maior atenção e cuidado pelos departamentos envolvidos nos serviços de atendimentos emergenciais, manutenção e projetos de drenagem.

O PDD privilegiou as medidas não estruturais, mas medidas estruturais também foram necessárias, dada a situação em alguns pontos da cidade. Entre as medidas não estruturais previstas no plano destacam-se: a preservação das várzeas ainda existentes dos córregos, o controle da erosão de encostas e assoreamento dos córregos e a educação ambiental.

No que concerne à sustentabilidade do sistema de drenagem e manejo de águas pluviais, o município de Santo André foi o primeiro município do Brasil que instituiu uma cobrança específica para o sistema. A Lei Municipal 7.606/97 estabeleceu e regulamentou a cobrança de taxa de drenagem com o objetivo de remunerar os custos com a manutenção do sistema de drenagem urbana (limpeza de bocas de lobo, galerias, limpeza e desassoreamento de córregos, manutenção de piscinões, etc.). A receita obtida com a cobrança da taxa de drenagem não é utilizada para obras.

O cálculo leva em consideração o tamanho da área coberta (impermeabilizada) do imóvel e, portanto, o volume lançado no sistema de drenagem. O volume é calculado de acordo com o índice pluviométrico médio histórico dos últimos 30 anos (base DAEE). Segundo o SEMASA, o montante obtido com a cobrança da taxa viabiliza a manutenção do sistema. Segundo informações obtidas junto ao Plano Diretor de Macrodrenagem da Bacia do Alto Tietê de 2015, a média arrecadada por ano é cerca de R\$ 6 milhões.

O município de Porto Alegre (RS), por sua vez, conta com os seguintes órgãos gestores do saneamento básico: DMAE - Departamento Municipal de Água e Esgotos, que trata do abastecimento de água e esgotamento sanitário; DEP - Departamento de Esgotos Pluviais, que trata da drenagem urbana; e, DMLU - Departamento Municipal de Limpeza Urbana, que trata da limpeza urbana.

Em 1999, o DEP iniciou a elaboração de um Plano Diretor de Drenagem Urbana (PDDrU), visando obter diretrizes técnicas e ambientais para a abordagem dos problemas de drenagem da cidade. Este Plano foi instituído em Dezembro de 1999, através da Lei Complementar n.º 434, e substituiu o 1º Plano Diretor de Desenvolvimento Urbano Ambiental (PPDUA), que esteve em vigência desde 1979. Na nova legislação, foram incluídos artigos que permitem à municipalidade exigir, legalmente, a utilização de medidas de controle de escoamento em novos empreendimentos implantados na cidade.

Assim, desde o ano de 2000, há uma legislação que cobra a manutenção da vazão antecedente à impermeabilização do lote em questão (vazão pré-urbanização), ou seja, o proprietário deve se ajustar a um valor especificado de vazão a ser liberada no sistema de drenagem para os empreendimentos novos.

Para os empreendimentos já existentes é cobrada uma taxa de acordo com a área impermeável do lote, como forma de compensação pelos impactos gerados por esta impermeabilização. Este valor cobrado financia os serviços de manutenção e operação do sistema de drenagem. Estima-se que esta taxa varie entre R\$ 7,00 e R\$ 10,00 por mês, por propriedade.

Tendo em vista os bons resultados alcançados em Santo André, e a maior simplicidade do sistema aplicado, neste PMESSB (2017), optou-se pela adoção do parâmetro atualmente utilizado em Santo André para a manutenção do sistema de drenagem que, na data base Outubro/2017 apresenta o valor de R\$ 40,00 por domicílio, por ano, ou cerca de R\$ 3,30 por mês, por domicílio.

10. RELAÇÃO DAS INTERVENÇÕES PRINCIPAIS, ESTIMATIVA DE CUSTOS E CRONOGRAMA DE IMPLANTAÇÃO

10.1 SISTEMA DE DRENAGEM E MANEJO DE ÁGUAS PLUVIAIS URBANAS

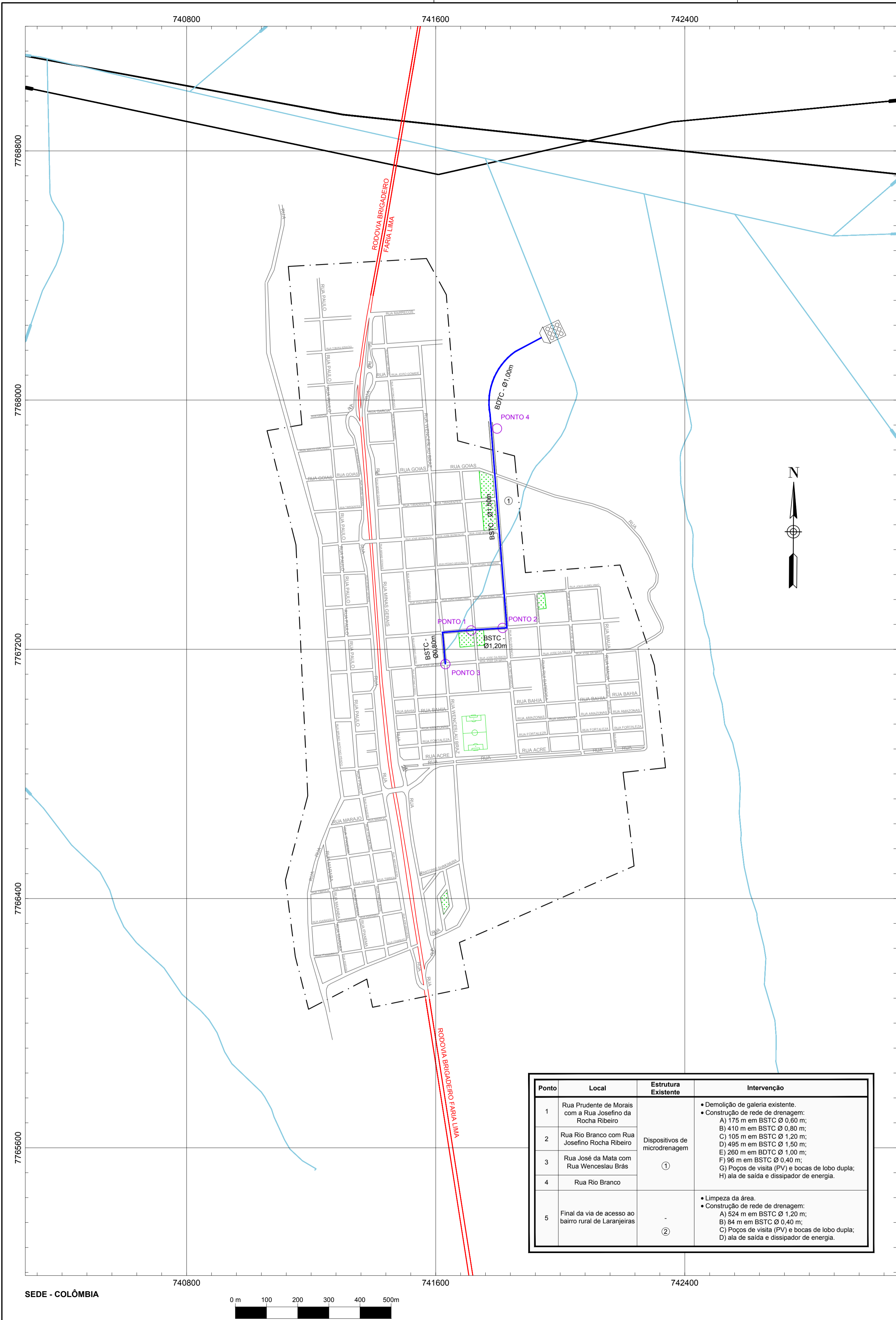
10.1.1 Resumo das Intervenções Principais e Estimativa de Custos

O resumo das intervenções necessárias para o Sistema de Drenagem Urbana de Colômbia e seus prazos encontram-se apresentados no **Quadro 10.1**, a seguir.

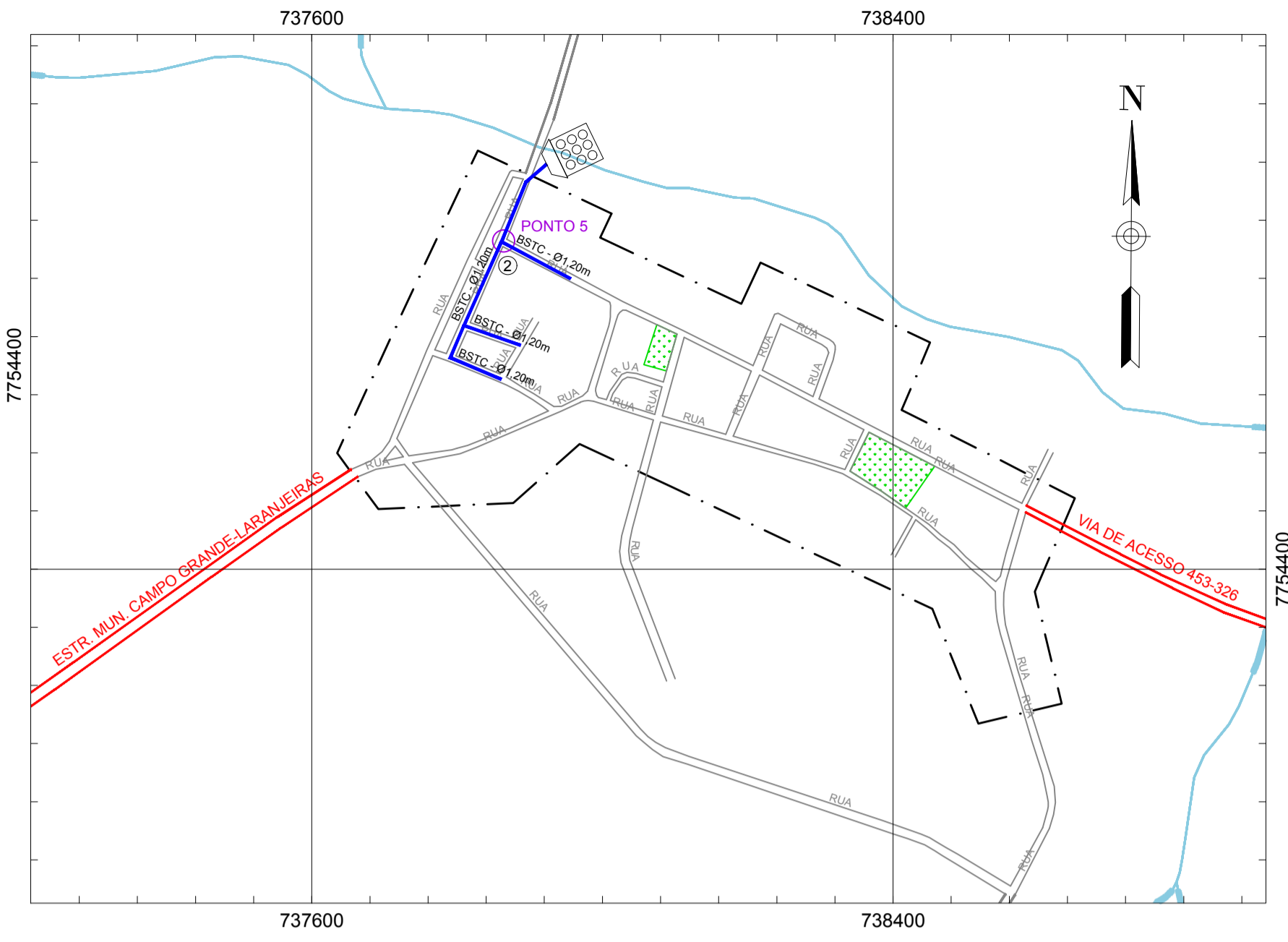
A **Ilustração 10.1** apresenta as intervenções propostas localizadas no mapa do Sistema de Drenagem do município.

QUADRO 10.1 – RELAÇÃO DAS INTERVENÇÕES PRINCIPAIS E ESTIMATIVA DE CUSTOS PARA O SISTEMA DE DRENAGEM URBANA

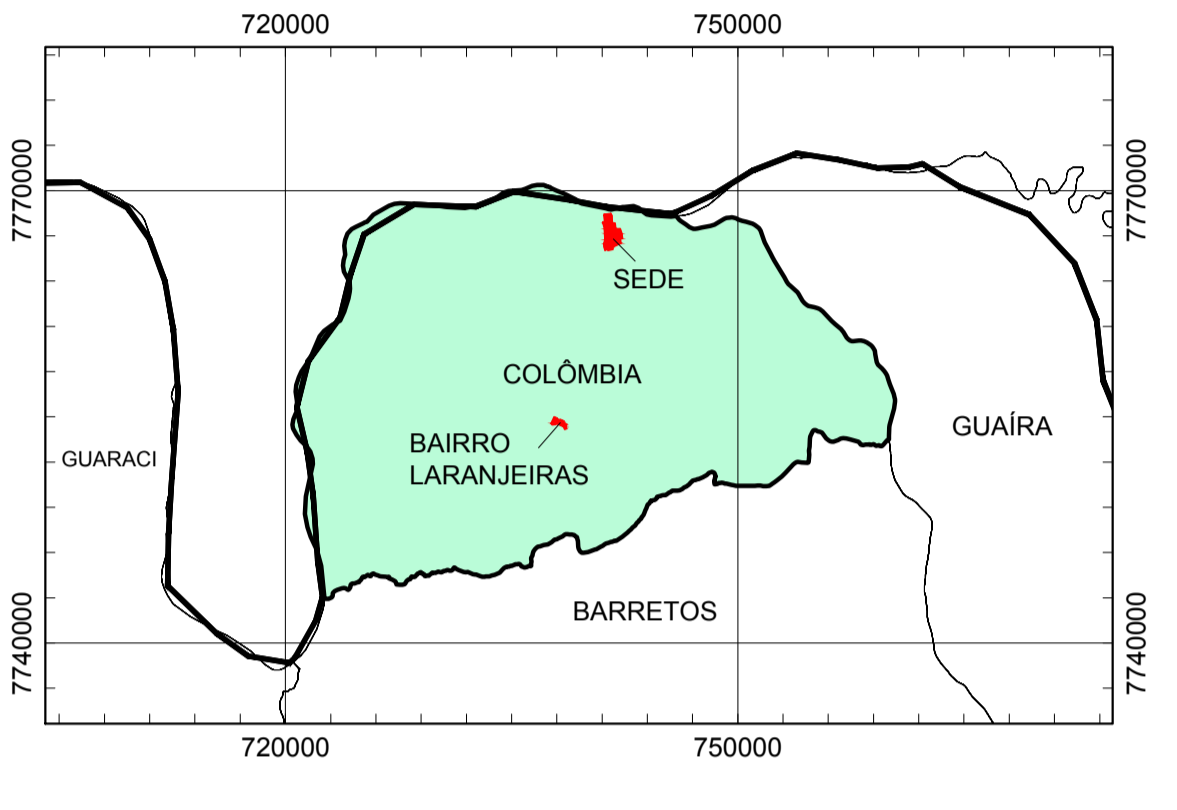
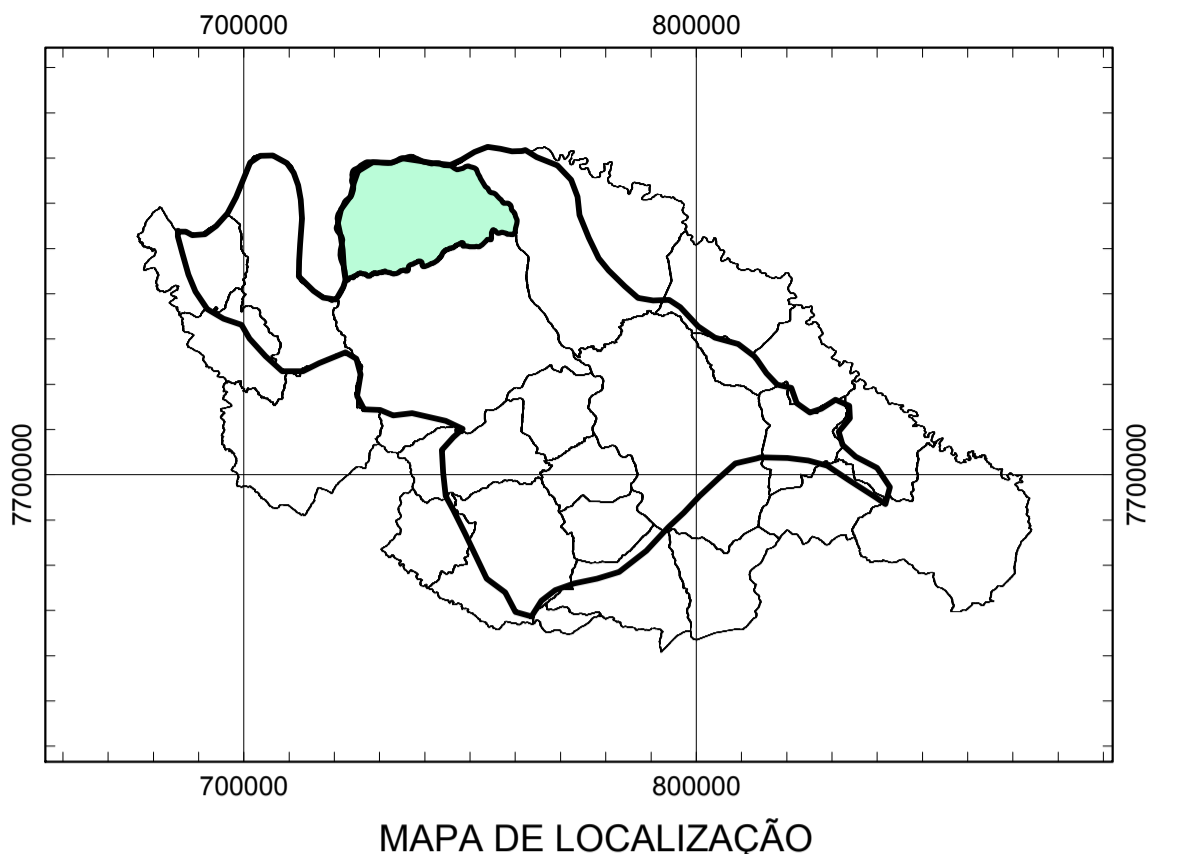
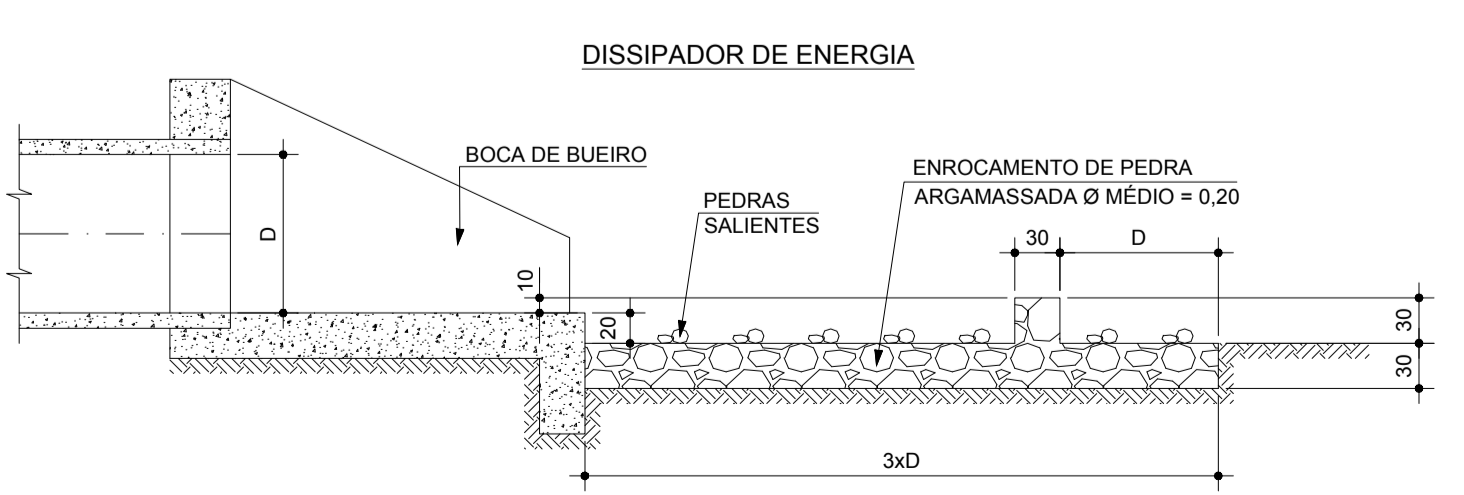
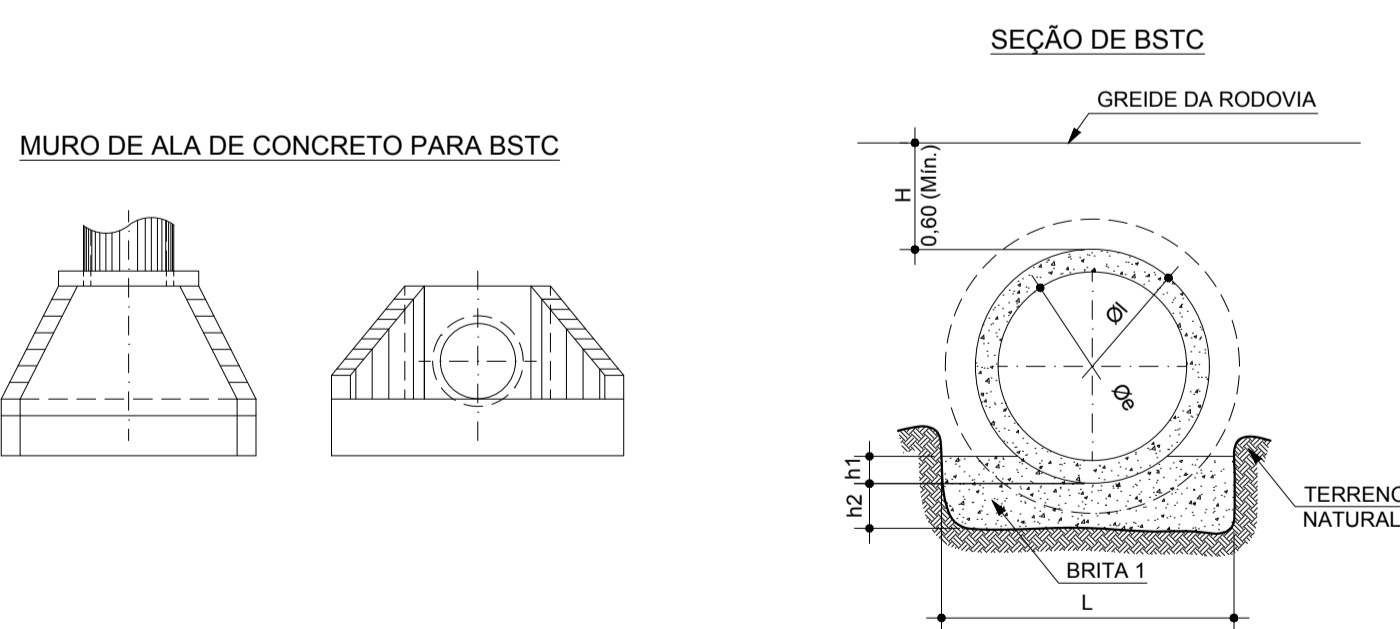
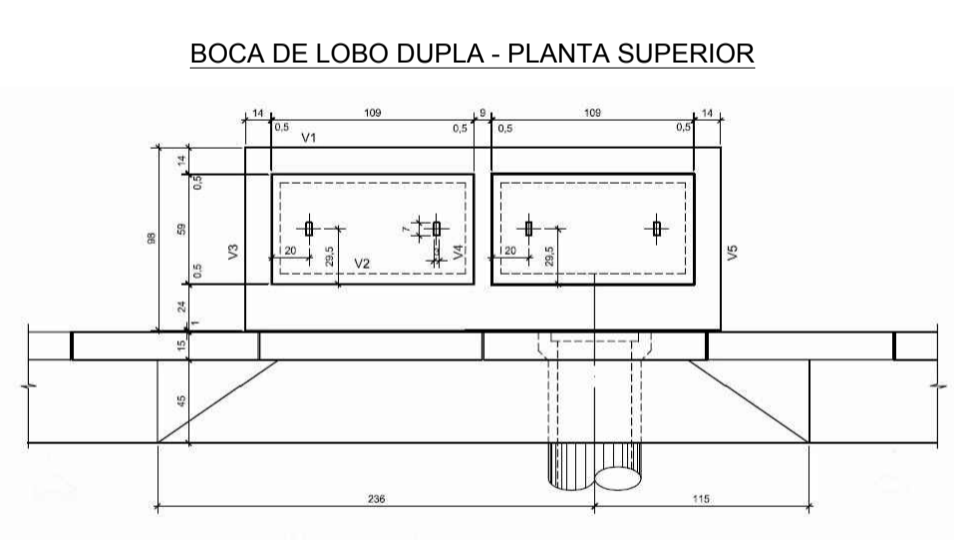
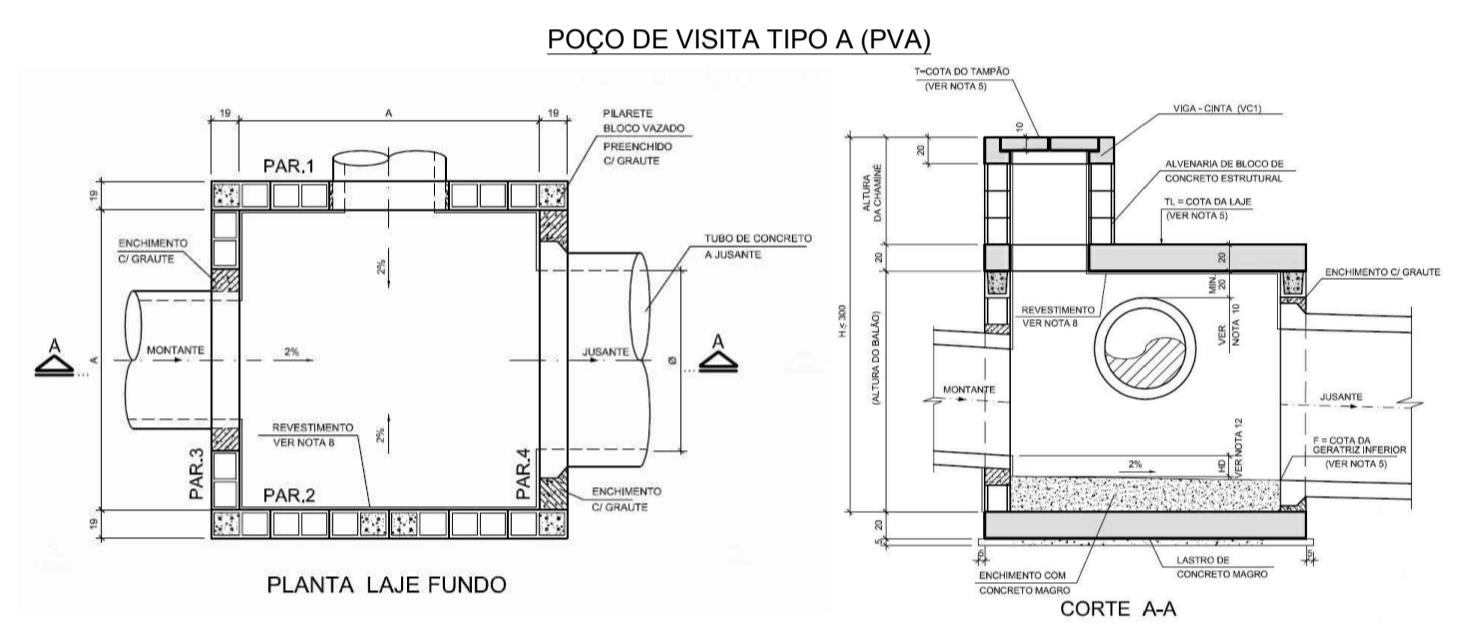

Tipo de Intervenção	Prazo de Implantação	Obras Principais Planejadas	Custos Estimados (R\$)	Investimentos Anuais Estimados (R\$)
Medidas Não Estruturais	Emergencial até 2020	MNE: Cadastro técnico das unidades e estruturas do sistema de drenagem urbana.	R\$ 87.320,00	2019 – 43.660,00 2020 – 43.660,00
Medidas Estruturais	Médio Prazo até 2026	OSL: Execução das obras de todas as intervenções estruturais necessárias.	R\$ 5.520.160,00	2019 – 700.935,00 2020 – 700.935,00 2021 – 700.935,00 2022 – 700.935,00 2023 – 700.935,00 2024 – 700.935,00 2025 – 700.935,00 2026 – 700.935,00
INVESTIMENTO TOTAL			5.607.480,00	--



Ponto	Local	Estrutura Existente	Intervenção
1	Rua Prudente de Moraes com a Rua Josefino da Rocha Ribeiro		<ul style="list-style-type: none"> Demolição de galeria existente. Construção de rede de drenagem: <ul style="list-style-type: none"> A) 175 m em BSTC Ø 0,80 m; B) 410 m em BSTC Ø 0,80 m; C) 105 m em BSTC Ø 1,20 m; D) 495 m em BSTC Ø 1,50 m; E) 260 m em BDTC Ø 1,00 m; F) 96 m em BSTC Ø 0,40 m;
2	Rua Rio Branco com Rua Josefino Rocha Ribeiro	Dispositivos de microdrenagem	
3	Rua José da Mata com Rua Wenceslau Brás	①	
4	Rua Rio Branco		<ul style="list-style-type: none"> Limpeza da área. Construção de rede de drenagem: <ul style="list-style-type: none"> A) 524 m em BSTC Ø 1,20 m; B) 84 m em BSTC Ø 0,40 m; C) Poços de visita (PV) e bocas de lobo dupla; D) ala de saída e dissipador de energia.
5	Final da via de acesso ao bairro rural de Laranjeiras	②	



BAIRRO - LARANJEIRAS



PONTOS CRÍTICOS DE DRENAGEM

SEDE - COLÔMBIA

PONTO 1 - CRUZAMENTO DA RUA PRUDENTE DE MORAIS COM RUA JOSEFINO DA ROCHA RIBEIRO - ALAGAMENTO E DETERIORAÇÃO DO PAVIMENTO;

PONTO 2 - CRUZAMENTO DA RUA PRUDENTE DE MORAIS COM RUA RIO BRANCO - ALAGAMENTO E DETERIORAÇÃO DO PAVIMENTO;

PONTO 3 - CRUZAMENTO DA RUA JOSÉ DA MATA COM RUA WENCESLAU BRÁS - ALAGAMENTO E DETERIORAÇÃO DO PAVIMENTO;

PONTO 4 - FINAL DA RUA RIO BRANCO - PROBLEMAS ESTRUTURAIS.

BAIRRO RURAL DE LARANJEIRAS

PONTO 5 - FINAL DA VIA DE ACESSO AO BAIRRO RURAL LARANJEIRAS - EROSIÃO / VOÇOROCA.

- LEGENDA**
- HIDROGRAFIA
 - MASSAS D'ÁGUA
 - LIMITE MUNICIPAL
 - RODOVIAS E ESTRADAS MUNICIPAIS
 - AVENIDAS E RUAS
 - LIMITE DA ZONA URBANA
 - ÁREAS VERDES
- PONTOS CRÍTICOS DE DRENAGEM**
- PONTOS CRÍTICOS
 - REDE PRINCIPAL PROJETADA
 - REDE COMPLEMENTAR PROJETADA
 - CANAL TRAPEZOIDAL PROJETADO
 - REDE EXISTENTE
 - ALA PARA BSTC / BDCC / BSTC / BDTC / CANAL TRAPEZOIDAL
 - DISSIPADOR DE ENERGIA
 - BOCA-DE-LOBO
 - POÇO DE VISITA
 - CAIXA EXISTENTE
 - ÁREA COM REDE PLANEJADA

GOVERNO DO ESTADO DE SÃO PAULO
SECRETARIA DE SANEAMENTO E RECURSOS HÍDRICOS

TEMA: PLANOS MUNICIPAIS ESPECÍFICOS DOS SERVIÇOS DE SANEAMENTO BÁSICO - UGRHI-12

TÍTULO: MUNICÍPIO DE COLÔMBIA
Sistema de Drenagem Urbana
Unidades Existentes e Intervenções Propostas

ESCALA: 1:7.500 DATA: Junho / 2018 ILUSTRAÇÃO 10.1

ENGE CORPUS maubertec

10.1.2 Cronograma de Implantação das Intervenções Principais

Para o sistema de drenagem urbana, a estruturação sequencial para implantação das obras é a seguinte:

- obras emergenciais – de 2019 até o final de 2020 (imediatas);
- obras de curto prazo – de 2019 até o final do ano 2022 (4 anos);
- obras de médio prazo – de 2019 até o final do ano 2026 (8 anos);
- obras de longo prazo – de 2019 até o final de plano (ano 2038).

Em função dessa estruturação, apresenta-se na **Figura 10.1** um cronograma elucidativo, com a sequência de implantação das obras necessárias no sistema de drenagem e manejo de águas pluviais urbanas.

Locais	Unidade	Intervenção	Investimento (R\$)	Emergencial/ Curto Prazo				Médio Prazo				Longo Prazo											
				2019	2020	2021	2022	2023	2024	2025	2026	2027	2028	2029	2030	2031	2032	2033	2034	2035	2036	2037	2038
COLÔMBIA SEDE URBANA	SISTEMA DE MICRO E MACRODRENAGEM	MNE: Cadastro técnico das unidades e estruturas do sistema de drenagem urbana.	R\$ 87.320,00	■	■																		
		OSL: Execução das obras de todas as intervenções propostas neste PMESSB necessárias .	R\$ 5.520.160,00	■	■	■	■	■	■	■													
INVESTIMENTOS TOTAIS			5.607.480,00	2.847.400,00				2.760.080,00				-											

Figura 10.1 – Cronograma de Implantação das Intervenções Propostas no Sistema de Drenagem e Manejo de Águas Pluviais Urbanas

10.1.3 Principais Benefícios das Soluções Propostas

Os principais benefícios proporcionados por essas intervenções no município de Colômbia estão listados a seguir:

- ◆ Eliminação dos pontos de alagamentos, diminuindo-se a probabilidade de perdas materiais e, possivelmente, de vidas humanas;
- ◆ Redução das perdas materiais e dos danos causados às edificações;
- ◆ Eliminação da interrupção do tráfego e das vias, gerando maior mobilidade nos períodos de cheias;
- ◆ Redução de assoreamento dos cursos d'água devido ao escoamento superficial dos sedimentos;
- ◆ Eliminação do risco de contaminação com os dejetos provenientes do refluxo de redes de esgotos e de galerias de águas pluviais.

11. ESTUDO DE VIABILIDADE ECONÔMICO-FINANCEIRA DAS SOLUÇÕES ADOTADAS

11.1 SISTEMA DE DRENAGEM E MANEJO DE ÁGUAS PLUVIAIS URBANAS

11.1.1 Investimentos Necessários no Sistema de Drenagem

O resumo de investimentos durante o período de planejamento encontra-se apresentado no **Quadro 11.1**. Deve-se ressaltar que, para efeito de estudos de sustentabilidade econômico-financeira do sistema, os investimentos foram divididos ano a ano, a partir de 2019, de modo equânime, abrangendo os tipos de intervenção utilizados nos Planos de Saneamento elaborados para a SSRH. Evidentemente, o enquadramento das obras segundo a tipologia emergencial, de curto, médio e longo prazo dependerá das prioridades a serem estabelecidas pelo município.

QUADRO 11.1 – RESUMO DOS INVESTIMENTOS NECESSÁRIOS NO SISTEMA DE DRENAGEM URBANA – HORIZONTE DE PLANEJAMENTO

Ano	INVESTIMENTO NO SISTEMA DE DRENAGEM (R\$)				INVESTIMENTO TOTAL - R\$
	Tipo de Intervenção				
	Emergencial	Curto Prazo	Médio Prazo	Longo Prazo	
2019	43.660,00		690.020,00		733.680,00
2020	43.660,00		690.020,00		733.680,00
2021			690.020,00		690.020,00
2022			690.020,00		690.020,00
2023			690.020,00		690.020,00
2024			690.020,00		690.020,00
2025			690.020,00		690.020,00
2026			690.020,00		690.020,00
2027 a 2038					
TOTAIS	87.320,00		5.520.160,00		5.607.480,00

11.1.2 Despesas de Exploração do Sistema de Drenagem Urbana

O DEX foi adotado com base nos custos para limpeza e manutenção do sistema de drenagem urbana adotados pelo SEMASA, cujo valor apresentado foi de R\$ 40,00/domicílio/ano.

O **Quadro 11.2**, a seguir, apresenta os custos com as despesas de exploração (limpeza e manutenção) do sistema de drenagem urbana para todo o horizonte de planejamento.

**QUADRO 11.2 – DESPESAS DE EXPLORAÇÃO (DEX) DO SISTEMA DE DRENAGEM –
HORIZONTE DE PLANEJAMENTO**

Ano	Domicílios (unidade)	DEX (R\$)
2019	1.822	72.880,00
2020	1.853	74.120,00
2021	1.884	75.360,00
2022	1.913	76.520,00
2023	1.942	77.680,00
2024	1.972	78.880,00
2025	2.000	80.000,00
2026	2.023	80.920,00
2027	2.046	81.840,00
2028	2.070	82.800,00
2029	2.094	83.760,00
2030	2.117	84.680,00
2031	2.139	85.560,00
2032	2.162	86.480,00
2033	2.185	87.400,00
2034	2.208	88.320,00
2035	2.232	89.280,00
2036	2.254	90.160,00
2037	2.273	90.920,00
2038	2.297	91.880,00
TOTAL		1.659.440,00

11.1.3 Estudos de Sustentabilidade Econômico-Financeira do Sistema de Drenagem e Manejo de Águas Pluviais Urbanas

O **Quadro 11.3**, adiante, apresenta a formação do resultado operacional relativo ao sistema de drenagem urbana.

Além do valor bruto, foi calculado o Valor Presente Líquido (VPL) do componente. O objetivo de tal procedimento é tornar o projeto comparável a outros de igual porte. A utilização de uma taxa de desconto pretende uniformizar, num único indicador, projetos de diferentes períodos de maturação e operação. Assim, é possível indicar não apenas se o projeto oferece uma atratividade mínima, mas também seu valor atual em relação a outras atividades concorrentes, orientando decisões de investimento.

Foram utilizadas duas taxas de desconto. A taxa de 10% ao ano foi utilizada durante a maior parte das décadas passadas, sendo um padrão de referência para múltiplos órgãos governamentais e privados. Porém, com os elevados índices de inflação observados no final do século passado, esta taxa acabou substituída pela de 12%.

Na atualidade, com os baixos níveis de taxas de juros praticados por órgãos governamentais, observa-se um retorno a padrões de comparação com descontos mais baixos, inclusive abaixo dos tradicionais 10%. Como uma taxa que reflita a percepção de juros de longo prazo não está consolidada, optou-se por adotar as duas para fins de análise.

Segundo esta ótica, o VPL dos componentes descontados a 10% e 12% resultou negativo e assumiu valores em torno de R\$ 4,4 milhões e R\$ 4,1 milhões, respectivamente.

**QUADRO 11.3 – RESUMO DOS CUSTOS DO SISTEMA DE DRENAGEM URBANA–
HORIZONTE DE PLANEJAMENTO**

Ano	DEX (R\$)	Investimento (R\$)	Resultado Operacional (R\$)
2019	(72.880,00)	(733.680,00)	(806.560,00)
2020	(74.120,00)	(733.680,00)	(807.800,00)
2021	(75.360,00)	(690.020,00)	(765.380,00)
2022	(76.520,00)	(690.020,00)	(766.540,00)
2023	(77.680,00)	(690.020,00)	(767.700,00)
2024	(78.880,00)	(690.020,00)	(768.900,00)
2025	(80.000,00)	(690.020,00)	(770.020,00)
2026	(80.920,00)	(690.020,00)	(770.940,00)
2027	(81.840,00)	0,00	(81.840,00)
2028	(82.800,00)	0,00	(82.800,00)
2029	(83.760,00)	0,00	(83.760,00)
2030	(84.680,00)	0,00	(84.680,00)
2031	(85.560,00)	0,00	(85.560,00)
2032	(86.480,00)	0,00	(86.480,00)
2033	(87.400,00)	0,00	(87.400,00)
2034	(88.320,00)	0,00	(88.320,00)
2035	(89.280,00)	0,00	(89.280,00)
2036	(90.160,00)	0,00	(90.160,00)
2037	(90.920,00)	0,00	(90.920,00)
2038	(91.880,00)	0,00	(91.880,00)
TOTAIS	(1.659.440,00)	(5.607.480,00)	(7.266.920,00)
VPL 10%	(681.029,08)	(3.756.979,33)	(4.438.008,41)
VPL 12%	(593.812,99)	(3.501.558,42)	(4.095.371,41)

Observa-se que como o sistema de drenagem não possui receita, seu resultado operacional é negativo. Portanto, o sistema não apresenta de forma isolada, situação econômica e financeira sustentável, em função do panorama de investimentos necessários e das despesas de exploração incidentes ao longo do período de planejamento.

12. RESUMO DOS ESTUDOS DE SUSTENTABILIDADE ECONÔMICO-FINANCEIRA

De acordo com os estudos efetuados, podem-se resumir alguns dados e conclusões, como apresentado no **Quadro 12.1**.

QUADRO 12.1 – RESUMO DOS ESTUDOS DE SUSTENTABILIDADE ECONÔMICO-FINANCEIRA SEGUNDO O PMESSB – PERÍODO 2019-2038

COMPONENTE	INVESTIMENTOS (R\$)	DESPESAS DE EXPLORAÇÃO (R\$)	DESPESAS TOTAIS (R\$)	RECEITAS TOTAIS (R\$)	CONCLUSÕES
Drenagem	5.607.480,00	1.659.440,00	7.266.920,00	-	O sistema não é viável. É necessária a criação de uma taxa pela prestação dos serviços e a obtenção de recursos a fundo perdido.

Nota DEX- valores brutos

A análise da sustentabilidade econômico-financeira de cada componente de forma isolada está de acordo com o artigo 29 da Lei 11.445/2007, que estabelece que os serviços públicos de saneamento básico tenham essa sustentabilidade assegurada, **sempre que possível**, mediante a cobrança dos serviços da seguinte forma:

- Manejo de águas pluviais urbanas – na forma de tributos, inclusive taxas, em conformidade com o regime de prestação de serviço ou de suas atividades.

Para cálculo dos custos unitários do Serviço de Drenagem e Manejo de Águas Pluviais utilizou-se a seguinte metodologia:

1. Dividiu-se o valor final obtido como Resultado Operacional (Investimentos + Despesas de Exploração – DEX) pelo período do planejamento (20 anos);
2. O valor resultante da equação acima foi dividido pelo número médio da população (habitantes) no período de planejamento, tendo como resultado o valor do custo por habitante por ano. Dividindo este valor por 12 tem-se o custo unitário estimado por habitante por mês.
3. O valor resultante foi dividido por 12 para se obter o custo unitário mensal por habitante.
4. Para se obter o custo mensal por domicílio, multiplicou-se o valor do custo unitário mensal por 3, número médio de habitantes por domicílio. O valor assim obtido é o que deverá ser cobrado por domicílio, para que o sistema de drenagem urbana se torne economicamente viável.

Os dados resultantes, com relação aos custos unitários dos serviços, em termos de investimentos e despesas de exploração, estão indicados no **Quadro 12.2**.

**QUADRO 12.2 – RESUMO DE CUSTOS UNITÁRIOS DOS SERVIÇOS DE SANEAMENTO
SEGUNDO O PMESSB - PERÍODO 2019-2038**

Componente	Custos Unitários Anuais Estimados (R\$/hab/ano)	Custos Unitários Mensais Estimados (R\$/hab/mês)	Custo Total (R\$/domicílio/mês)*
Drenagem	75,68	6,31	18,92

* Considerou-se 3 habitantes por domicílio.

12.1 METODOLOGIAS PARA O CÁLCULO DOS CUSTOS DA PRESTAÇÃO DOS SERVIÇOS DE SANEAMENTO BÁSICO DO MUNICÍPIO

Nesse item são abordadas metodologias para a realização do cálculo dos custos e de formas de tarifação que poderão ser utilizadas pelo município para a prestação do serviço de drenagem no município.

12.1.1 Metodologias Alternativas para o Cálculo das Tarifas dos Serviços de Drenagem e Manejo de Águas Pluviais Urbanas

A utilização de uma cobrança pelo sistema de drenagem é uma forma de ilustrar ao usuário que os serviços de drenagem e manejo de águas pluviais urbanas possuem um custo atrelado e que esses custos variam de acordo com a impermeabilização do terreno. Ressalta-se que como a prestação dos serviços é oferecida de maneira igualitária é difícil definir uma maneira de realizar a cobrança.

No entanto, existem algumas técnicas que permitem calcular o consumo individual dos serviços de drenagem urbana e liga-lo a um custo de provisão. De acordo com Tucci (2002), uma localidade impermeabilizada em sua totalidade acarreta em uma geração de volume de água de 6,33 vezes mais do que uma localidade não impermeabilizada, ou seja, uma localidade impermeabilizada irá gerar uma sobrecarga ao sistema de drenagem seis vezes mais que uma não impermeabilizada.

Segundo este critério, é possível considerar que um proprietário de um lote impermeabilizado seja cobrado num valor mais alto pelos serviços de drenagem que o proprietário de uma área não impermeabilizada, pois sobrecarrega mais o sistema de drenagem. Os custos vão variar, portanto, em função da área de solo impermeabilizada.

A utilização da cobrança de maneira proporcional à área impermeabilizada, ponderada por um fator de declividade, gera uma cobrança individualizada, permitindo a associação, por parte do usuário, a uma produção de escoamento superficial efetiva. Este embasamento físico torna a cobrança mais facilmente perceptível para o consumidor, possibilitando a criação de uma taxa correspondente para cada usuário. Esta cobrança através da taxa também pode promover uma distribuição mais justa dos custos, onerando mais os usuários que mais sobrecarregam o sistema de drenagem (Gomes, Baptista, Nascimento, 2008).

Para efeito de utilização do município, a partir do Plano Municipal Específico dos Serviços de Saneamento Básico, abordaram-se duas metodologias para que sejam utilizadas como base para a definição da taxa de prestação dos serviços referentes ao sistema de drenagem, descritas a seguir.

12.1.1.1.1 Metodologia definida por Tucci

A metodologia desenvolvida baseia-se em expressões matemáticas que representam o rateio dos custos de operação e manutenção do sistema de drenagem (Tucci, 2002; Gomes, Baptista, Nascimento, 2008).

Para isso, aplica-se a seguinte fórmula:

$$Tx = ACui/100 \times (28,43 + 0,632i1)$$

Onde:

- Tx = Taxa a ser cobrada, em R\$, por imóvel;
- A = Área do lote em m²;
- I1 = Percentual de área impermeabilizada do imóvel;

Cui = Custo unitário das áreas impermeáveis, em R\$/m², sendo obtido pela fórmula:

$$Cui = 100Ct / Ab(15,8 + 0,842Ai)$$

Onde:

- Ct = Custo total para realizar a operação e manutenção do sistema, em milhões de R\$;
- Ab = Área da bacia em Km²;
- Ai = Parcela de área da bacia impermeabilizada, em %.

12.1.1.1.2 Custo médio

A definição de uma taxa através do custo médio implica no conhecimento de todos os custos envolvidos nos serviços de drenagem prestados para fins de financiamento. Estes custos são divididos em:

Custos de capital: custos de implantação (planejamento, projeto, construção de obras de micro e macrodrenagem). É o custo inicial da prestação destes serviços e geralmente, trata-se de uma quantidade significativa de recursos financeiros. É um custo fixo, pois é determinado a partir do dimensionamento do sistema.

Custos de manutenção do sistema: envolve custos de limpeza de bocas-de-lobo, redes de ligação, vistorias. São custos associados à manutenção da qualidade da rede. A quantidade de recursos requerida para estes custos de manutenção dependem, portanto,

da sobrecarga do sistema, das condições de uso, qualidade da água transportada pelo sistema.

A soma destes dois tipos de custo gera o custo total. A partir deste dado, é possível calcular o custo médio, através da seguinte fórmula:

$$CME = CT/(\Sigma v_j + V_v)$$

Onde:

- V_j = Volume lançado pelo lote na rede de drenagem
- Σv_j = Volume produzido na área de lotes coberta pelo sistema
- V_v = Volume produzido nas áreas públicas (vias, praças, etc) cobertas pelo sistema

Pode-se também relacionar o custo médio à impermeabilização do solo, através da seguinte fórmula:

$$Cme = CT/(\Sigma a_j + a_{iv})$$

Onde:

- A_j = Área impermeabilizada do lote
- Σa_j = Parcela de solo impermeabilizada pelos imóveis na área urbana coberta pelo sistema de drenagem
- a_{iv} = Parcela do solo impermeabilizada pelas vias na área urbana coberta pelo sistema.

O uso de qualquer uma das metodologias exemplificadas acima, empregando a cobrança individualizada com base na taxa de impermeabilização das localidades constitui um excelente instrumento de tarifação, uma vez que pondera o custo total do sistema de drenagem pela sobrecarga de cada consumidor no sistema de drenagem, através da parcela de impermeabilização do solo. Este método de cálculo além de permitir a individualização do custo de forma mais justa, também parte de uma base física que facilita o entendimento da população que será cobrada pelos serviços prestados.

12.1.2 Exemplos de cidades que já adotaram o sistema de Taxa de Drenagem Urbana ou semelhantes

12.1.2.1.1 Santo André

Em Santo André, o início do processo de mudança da gestão da drenagem urbana ocorreu devido à magnitude dos problemas existentes, ao esgotamento da capacidade de investimento da administração direta, à necessidade de uma maior eficiência na aplicação de recursos, integrando a drenagem ao sistema de saneamento da cidade e de criar

instrumentos e alternativas para a obtenção de recursos para implantação e manutenção dos sistemas de drenagem.

O saneamento básico de Santo André, município que integra a Região Metropolitana de São Paulo, contempla as atividades de abastecimento de água, esgotamento sanitário, limpeza urbana e drenagem urbana. Desde 1997, a gestão dos serviços de saneamento do município é conduzida por um único órgão municipal – o SEMASA.

Uma providência tomada pelo quadro institucional responsável pela gestão de águas pluviais em Santo André foi a contratação do Plano Diretor de Drenagem (PDD) em 1998, o primeiro do País, que resultou em um diagnóstico das áreas com maior incidência de inundações. Este levantamento gerou produtos gráficos (plantas) que apontaram as áreas inundáveis, possibilitando o início do mapeamento das áreas com maiores deficiências e que exigiam maior atenção e cuidado pelos departamentos envolvidos nos serviços de atendimento emergenciais, manutenção e projetos de drenagem.

O PDD privilegiou as medidas não estruturais, mas medidas estruturais também foram necessárias, dada a situação em alguns pontos da cidade. Entre as atividades não estruturais previstas no plano destacam-se: a preservação das várzeas ainda existentes dos córregos, o controle da erosão de encostas e assoreamento dos córregos e a educação ambiental.

No que concerne à sustentabilidade do sistema de drenagem e manejo de águas pluviais o município de Santo André foi o primeiro município do Brasil que instituiu uma cobrança específica para o sistema. A Lei Municipal 7.606/97 estabeleceu e regulamentou a cobrança de taxa de drenagem com o objetivo de remunerar os custos com a manutenção do sistema de drenagem urbana (limpeza de bocas de lobo, galerias, limpeza e desassoreamento de córregos, manutenção de piscinões, etc.). Nesse sentido, a receita obtida com a cobrança da taxa de drenagem não é utilizada para obras.

O cálculo leva em consideração o tamanho da área coberta (impermeabilizada) do imóvel e, portanto, o volume lançado no sistema de drenagem. O volume é calculado de acordo com o índice pluviométrico médio histórico, dos últimos 30 anos (base DAEE). Segundo o SEMASA, o montante obtido com a cobrança da taxa viabiliza a manutenção do sistema.

Nesse sentido, a cobrança da taxa de drenagem para operação e manutenção das redes de drenagem obedece ao seguinte critério: a partir do total mensal gasto com operação e manutenção da rede de drenagem é cobrada do usuário do sistema uma taxa que é proporcional à contribuição volumétrica média mensal de cada imóvel ao sistema.

A contribuição volumétrica mensal do imóvel ao sistema é obtida através da chuva média mensal, levando em conta as áreas permeáveis e impermeáveis do imóvel. O valor médio cobrado é de R\$ 0,03/m² (ou R\$ 3,00/100m² ou R\$ 0,71/hab). Segundo informações obtidas junto ao Plano Diretor de Macrodrenagem da Bacia do Alto Tietê a média total arrecadada por ano é cerca de R\$ 6 milhões.

12.1.2.1.2 Porto Alegre

Ao contrário de Santo André, que possui um único órgão gestor para o saneamento, o município de Porto Alegre (RS) é gerido da seguinte maneira: os serviços de abastecimento de água e esgotamento sanitário são geridos pelo Departamento Municipal de Água e Esgotos (DMAE), a drenagem pluvial urbana é gerida pelo Departamento de Esgotos Pluviais (DEP) e a limpeza urbana, gerida pelo Departamento Municipal de Limpeza Urbana (DMLU).

Em 1999, o DEP iniciou a elaboração de um Plano Diretor de Drenagem Urbana (PDDrU) para o município de Porto Alegre, visando obter diretrizes técnicas e ambientais para a abordagem dos problemas de drenagem da cidade. Este Plano foi instituído em Dezembro de 1999, através da Lei Complementar n.º 434, e substituiu o 1º Plano Diretor de Desenvolvimento Urbano Ambiental (PPDUA), que esteve em vigência desde 1979. Na nova legislação, foram incluídos artigos que permitem à municipalidade exigir, legalmente, a utilização de medidas de controle de escoamento em novos empreendimentos implantados na cidade.

No município desde o ano de 2000, há uma legislação que cobra a manutenção da vazão antecedente à impermeabilização do lote em questão (vazão pré-urbanização), ou seja, o proprietário deve se ajustar a um valor especificado de vazão a ser liberada no sistema de drenagem para os empreendimentos novos.

Para os empreendimentos já existentes é cobrada uma taxa de acordo com a área impermeável do lote, como forma de compensação pelos impactos gerados por esta impermeabilização. Este valor cobrado financia os serviços de manutenção e operação do sistema de drenagem. Estima-se que esta taxa varie entre R\$ 7 e R\$ 10 por mês, por propriedade.

12.2 CONCLUSÕES

Como conclusões finais do estudo, tem-se que:

- ◆ O custo total mensal por domicílio, necessário para dar sustentabilidade econômico-financeira ao sistema de drenagem urbana de Colômbia, alcançou um montante relativamente elevado. Esse valor pode diminuir em caso da adoção de uma política de serviços integrada no município, que permita um determinado sistema auxiliar outro, quando necessário;
- ◆ Para o sistema de drenagem ser sustentável recomenda-se a criação de taxa de prestação dos serviços, de modo que haja uma receita, podendo essa taxa ser incluída em outras já existentes;
- ◆ Outra alternativa que pode tornar o sistema de drenagem viável é a obtenção de recursos a fundo perdido para a viabilização das proposições.

Ainda que seja recomendável a criação da taxa de prestação dos serviços citados, seu valor deverá ser compatível com a capacidade de pagamento da população local.

13. PROGRAMAS, PROJETOS E AÇÕES

Alguns programas deverão ser instituídos para que as metas estabelecidas no Plano Municipal Específico dos Serviços de Saneamento Básico possam ser cumpridas. Esses programas compreendem medidas estruturais, isto é, com intervenções diretas nos sistemas, e, medidas estruturantes, que possibilitam a adoção de procedimentos e intervenções de modo indireto, constituindo-se um acessório importante na complementação das medidas estruturais.

Além dos programas relacionados exclusivamente ao serviço de saneamento considerado neste município, são apresentados, a seguir, alguns programas, referentes a outros serviços, que podem ser aplicados a qualquer município.

13.1 PROGRAMAS GERAIS APLICADOS ÀS ÁREAS DE SANEAMENTO

13.1.1 Programa de Redução de Perdas

Essa perda é composta das perdas reais (físicas) e das perdas aparentes (não físicas). As perdas reais referem-se às perdas por vazamentos na rede de distribuição e em outras unidades do sistema, como é o caso dos reservatórios. As perdas aparentes estão relacionadas com erros na micromedição, fraudes, existência de ligações irregulares em favelas e áreas invadidas e falhas no cadastro comercial.

A implementação de um Programa de Redução de Perdas pressupõe, como ponto de partida, a elaboração de um projeto executivo do sistema de distribuição, já que a maioria dos municípios não dispõe ainda desse importante produto. Desse projeto deverão constar: a setorização da rede, em que fiquem estabelecidos os setores de abastecimento, os setores de manobra, os setores de rodízio e, se possível, os distritos pitométricos. Além disso, é conveniente que se efetue o cadastro das instalações do sistema de abastecimento de água.

Em relação às perdas reais (físicas), as medidas fundamentais a serem implementadas visam ao controle de pressões, à pesquisa de vazamentos, à redução no tempo de reparo dos mesmos e ao gerenciamento da rede. Quanto às perdas aparentes (não físicas), as intervenções se concentram na otimização da gestão comercial, com a redução de erros na macro e na micromedição, das fraudes, das ligações clandestinas, do desperdício pelos consumidores com ou sem hidrômetros, das falhas de cadastro, etc..

De um modo geral, os procedimentos básicos para reduzirem-se as perdas podem ser sintetizados, conforme apresentado a seguir, aplicáveis indistintamente a todos os municípios:

- **AÇÕES GERAIS**

- Elaboração de um Plano Diretor de Controle e Redução de Perdas e do Projeto Executivo do Sistema de Distribuição, com as ampliações necessárias, com enfoque na implantação da setorização e equacionamento da macro e micromedicação;
- Elaboração e disponibilização de um cadastro técnico do sistema de abastecimento de água, em meio digital, com atualização contínua;
- Implantação de um sistema informatizado para controle operacional.

- **REDUÇÃO DAS PERDAS REAIS**

- Redução da pressão nas canalizações, com instalação de válvulas redutoras de pressão com controladores inteligentes;
- Pesquisa de vazamentos na rede, com utilização de equipamentos de detecção de vazamentos tais como geofones mecânicos, geofones eletrônicos, correlacionador de ruídos, haste de escuta, etc.;
- Minimização das perdas inerentes à distribuição, nas operações de manutenção, quando é necessária a despressurização da rede e, em muitas situações, sua drenagem total, através da instalação de registros de manobras em pontos estratégicos, visando a permitir o isolamento total de, no máximo, 3 km de rede;
- Monitoramento dos reservatórios, com implantação de automatização do liga/desliga dos conjuntos elevatórios que recalcam para os mesmos, além de dispositivos que permitam a sinalização de alarme de níveis máximo e mínimo;
- Troca de trechos de rede e substituição de ramais com vazamentos;
- Eventual instalação de inversores de frequência em estações elevatórias ou boosters, para redução de pressões no período noturno.

- **REDUÇÃO DE PERDAS APARENTES**

- Planejamento e troca de hidrômetros, estabelecendo-se as faixas de idade e o cronograma de troca, com intervenção também em hidrômetros parados, embaçados, inclinados, quebrados e fraudados;
- Seleção das ligações que apresentam consumo médio acima do consumo mínimo taxado e das ligações de grandes consumidores, para monitoramento sistemático;

- Substituição, em uma fase inicial, dos hidrômetros das ligações com consumo médio mensal entre o valor mínimo (10 m³) e o consumo médio mensal do município (por ligação);
 - Atualização do cadastro de consumidores, para minimização das perdas financeiras provocadas por ligações clandestinas e fraudes, alteração do imóvel de residencial para comercial ou industrial e controle das ligações inativas;
 - Estudos e instalação de macromedidores setoriais, para avaliação do consumo macromedido para confronto com o consumo micromedido, resultando um planejamento mais adequado de intervenções em setores com índices de perdas maiores.
- **REDUÇÃO DE PERDAS RESULTANTES DE DESPÉRDÍCIOS**
 - Esta linha de ação visa articular a iniciativa privada, o poder público e a sociedade civil, nas suas diversas formas de organização, a aderir ao Programa e promover uma alteração no comportamento quanto à utilização da água.
 - Esta linha de ação pode ser subdividida em 3 (três) projetos:
 - Estabelecimento de uma política tarifária adequada;
 - Incentivos à adoção de equipamentos de baixo consumo, através de crédito subsidiado, descontos, distribuição gratuita de kits de conservação e assistência técnica; e,
 - Campanhas de informação, mobilização e educação da sociedade através de um Programa de Uso Racional da Água.
 - Além dessas atividades, são necessárias melhorias no gerenciamento, com incremento da capacidade de acompanhamento e controle, atrelado a um treinamento eficiente de operadores e técnicos responsáveis pela operação e manutenção dos sistemas.

13.1.2 Programa de Utilização Racional de Água e Energia

A utilização racional da água e da energia elétrica são complementos essenciais ao Programa de Redução de Perdas.

Qualquer município pode se basear no Programa Pura – Programa de Uso Racional da Água, elaborado em 1996 pela Cia de Saneamento Básico do Estado de São Paulo – SABESP. Esse programa adotou uma política de incentivo ao uso racional da água, com ações tecnológicas e mudanças culturais. A cartilha “O Uso Racional da Água” está disponível para consulta no site www.sabesp.com.br.

Visando à utilização racional de energia elétrica, em 2003 a ELETROBRAS/PROCEL instituiu o PROCEL SANEAR – Programa de Eficiência Energética em Saneamento Ambiental, que atua de forma conjunta com o Programa Nacional de Combate ao Desperdício de Água – PNCDA e o Programa de Modernização do Setor de Saneamento – PMSS, ambos coordenados pela Secretaria Nacional de Saneamento Ambiental – SNSA, vinculada ao Ministério das Cidades. Esse programa pode também ser implantado em qualquer município.

13.1.3 Programa de Reuso da Água

A água de reuso pode ser produzida pelas estações de tratamento de esgotos, podendo ser utilizada, na limpeza de ruas e praças, de galerias de águas pluviais, na desobstrução de redes de esgotos, no combate a incêndios, no assentamento de poeiras em obras de execução de aterros e em terraplenagem, em irrigação para determinadas culturas, etc..

A adoção de um programa para reutilização da água pode ser iniciada contatando-se o Centro Internacional de Referência em Reuso da Água – CIRRA, entidade sem fins lucrativos, vinculada ao Departamento de Engenharia Hidráulica e Sanitária da Escola Politécnica da Universidade de São Paulo. O CIRRA promove cursos e treinamentos aos setores público e privado e realiza convênios de cooperação.

13.1.4 Programa Município Verde Azul

Dentre os programas de interesse de que o município de Colômbia participa, pode-se citar o Projeto Município Verde Azul da Secretaria do Meio Ambiente (SMA). O programa, lançado em 2007 pelo governo de São Paulo, tem por objetivo o ganho de eficiência na gestão ambiental através da descentralização e valorização da base da sociedade. Visa também estimular e capacitar as prefeituras para desenvolverem uma Agenda Ambiental Estratégica. Ao final de cada ciclo anual é avaliada a eficácia dos municípios na condução das ações propostas na Agenda. A partir dessa avaliação, são disponibilizados à SMA, ao Governo do Estado, às Prefeituras e à população o Indicador de Avaliação Ambiental – IAA.

Pode-se estabelecer uma parceria com a SMA que orienta, segundo critérios específicos a serem avaliados ano a ano, sobre as ações necessárias para que o município seja certificado como “Município Verde Azul”. A Secretaria do Meio Ambiente oferece capacitação técnica às equipes locais e lança anualmente o Ranking Ambiental dos Municípios Paulistas.

A participação do município neste programa é pré-requisito para a liberação de recursos do Fundo Estadual de Controle de Poluição-FECOP, controlado pela Secretaria de Estado do Meio Ambiente.

De acordo com a classificação da SMA, a situação do município de Colômbia, em relação aos municípios paulistas participantes é a seguinte:

- Ano 2015 – nota 40,19 – classificação – 302º lugar.
- Ano 2016 – nota 61,62 – classificação – 143º lugar.

13.1.5 Programas de Educação Ambiental

Programas relacionados à conscientização da população em temas inerentes aos quatro sistemas de saneamento podem ser elaborados e divulgados pela operadora, mediante palestras, folhetos ilustrativos, mídia, e instituições de ensino locais.

13.1.6 Programas Relacionados com a Gestão do Sistema de Resíduos Sólidos

13.1.6.1 Orientação para separação na origem dos lixos seco e úmido

A coleta seletiva e a reciclagem de resíduos são soluções desejáveis por permitirem a redução do volume de lixo para disposição final. O fundamento da coleta seletiva é a separação, pela população, dos materiais recicláveis (papéis, vidros, plásticos e metais, o chamado lixo seco) do restante do lixo (compostos orgânicos, o chamado lixo úmido).

A implantação da coleta seletiva pode começar com uma experiência-piloto, ampliada aos poucos. Inicia-se com uma campanha informativa junto à população, mostrando a importância da reciclagem. É aconselhável distribuir à população, ao menos inicialmente, recipientes adequados ao armazenamento dos resíduos recicláveis nas residências.

13.1.6.2 Promoção de reforço de fiscalização e estímulo para denúncia anônima de descartes irregulares

A Prefeitura pode instituir um programa de “ligue-denúncia” de descartes irregulares e, complementarmente, recolher sistematicamente todo material inservível descartado, exceto lixo doméstico e resíduos da construção civil.

13.1.6.3 Orientação para separação dos entulhos na origem para melhorar a eficiência do reaproveitamento

Os resíduos da construção civil são compostos principalmente por materiais de demolições, restos de obras, solos de escavações diversas. O entulho é geralmente um material inerte, passível de reaproveitamento, porém geralmente contém uma vasta gama de materiais que podem lhe conferir toxicidade, com destaque para os restos de tintas e de solventes, peças de amianto e metais diversos, cujos componentes podem ser remobilizados, caso o material não seja disposto adequadamente.

Assim, é importante a implantação por parte da Prefeitura, de um programa de gerenciamento dos resíduos da construção civil, contribuindo para a redução dos impactos causados por estes resíduos ao meio ambiente, e principalmente, informando a população sobre os benefícios da reciclagem também no setor da construção civil.

14. FORMULAÇÃO E ORGANIZAÇÃO DE PROPOSTAS ALTERNATIVAS ÁREA RURAL - PROGNÓSTICOS

Neste capítulo, além de programas relativos a drenagem e manejo de águas pluviais urbanas, são apresentados, também, programas relacionados a outros serviços de saneamento que poderão ser úteis para o município.

Na área rural de Colômbia, predominam domicílios dispersos e alguns pequenos núcleos, cuja solução atual de abastecimento de água se resume, individualmente, na perfuração de poços freáticos e, no caso dos esgotos sanitários, na construção de fossas sépticas ou negras.

Questões acerca da possibilidade de atendimento à área rural foram aventadas, mas chegou-se à conclusão de que é inviável a integração dos domicílios e núcleos dispersos aos sistemas da área urbana, pelas distâncias, custos, dificuldades técnicas, operacionais e institucionais envolvidas. Conforme estudo populacional apresentado no Capítulo 4, a população rural, indicada no Censo Demográfico de 2010 era de 834 habitantes. A projeção da população rural até 2038 resultou em uma população de apenas 981 habitantes, o que demonstra um pequeno aumento.

Nos itens subsequentes são apresentadas algumas sugestões para atendimento à área rural, com base em programas existentes ou experiências realizadas em algumas comunidades de outros estados.

14.1 PROGRAMA DE MICROBACIAS

Uma das possibilidades de solução para os domicílios dispersos ou pequenos núcleos disseminados na área rural é o município elaborar um Plano de Desenvolvimento Rural Sustentável, com assistência da Secretaria de Agricultura e Abastecimento do Governo do Estado de São Paulo, através da CATI - Coordenadoria de Assistência Técnica Integral Programa Estadual de Microbacias Hidrográficas.

O enfoque principal, especificamente em relação aos sistemas de água, os programas e as ações desenvolvidas com subvenção econômica, são baseados na construção de poços e abastecedouros comunitários.

Acredita-se que esse Programa de Microbacias Hidrográficas seja, no momento, o instrumento mais adequado para a implantação de sistemas isolados para comunidades não atendidas pelo sistema público. Toda essa tecnologia está disponível na CATI (www.cati.sp.gov.br) e as linhas do programa podem ser obtidas junto à Secretaria de Agricultura e Abastecimento.

14.2 OUTROS PROGRAMAS E EXPERIÊNCIAS APLICÁVEIS À ÁREA RURAL

Para atendimento a essas áreas não contempladas pelo sistema público, existem algumas experiências em andamento, visando à universalização do atendimento com água e esgotos. Essas experiências encontram-se em desenvolvimento na CAGECE (Ceará), CAERN (Rio Grande do Norte), COPASA (Minas Gerais) e SABESP (São Paulo).

Em destaque está o Sistema Integrado de Saneamento Rural (Sisar), que começou a ser implantado no Ceará em 1986. Segundo levantamento realizado em abril de 2017, são 1.419 comunidades atendidas e aproximadamente 552 mil pessoas beneficiadas com sistemas de abastecimento de água gerenciados pelos próprios moradores. O Sisar faz gestão compartilhada destas 1.419 comunidades e visa garantir, a longo prazo, o desenvolvimento e manutenção dos sistemas implantados pela Companhia de Água e Esgoto do Ceará (Cagece) de forma autossustentável. Cada um desses sistemas constitui uma Organização de Sociedade Civil (OSC) sem fins lucrativos, formada pelas associações comunitárias representando as populações atendidas, com a participação e orientação da Cagece, que sensibiliza e capacita as comunidades, além de orientar a manutenção nos sistemas de tratamento e distribuição de água, porém, são os próprios moradores que operam o sistema.

Atualmente, na Companhia de Água e Esgoto do Ceará (Cagece) existe uma gerência responsável por todas as ações de saneamento na zona rural do estado, e foi através desta que o modelo de gestão foi replicado para todo o estado e também estados como Bahia, Piauí e Sergipe.

Outra experiência a ser destacada é o Programa de Saneamento Rural Sustentável do município de Campinas, iniciado em 2017 em parceria com a EMBRAPA. A primeira parte do programa teve início no ano de 2017 e espera-se que seja executado em quatro anos com um orçamento de 1,4 milhões de reais. Destaca-se que o programa foi instituído através do Plano Municipal Específico dos Serviços de Saneamento Básico do município.

No âmbito do Estado de São Paulo, vale citar o Programa Água é Vida, instituído pelo Decreto Estadual nº 57.479 de 1º de novembro de 2011, nova experiência em início de implementação, dirigido às comunidades de pequeno porte, predominantemente ocupadas por população de baixa renda.

Nesse caso, é possível a utilização de recursos financeiros estaduais não reembolsáveis, destinados a obras e serviços de infraestrutura, instalações operacionais e equipamentos, que objetivam a melhoria das condições de saneamento básico, desde que atendidas condições específicas do programa, estabelecidas por resolução da SSRH-Secretaria de Saneamento e Recursos Hídricos.

De especial interesse, são os dados e as informações do seminário realizado na UNICAMP-Universidade de Campinas, entre 20 e 21 de junho de 2013, denominado

“Soluções Inovadoras de Tratamento e Reuso de Esgotos em Comunidades Isoladas – Aspectos Técnicos e Institucionais”, que, dentre os vários aspectos relacionados com a necessidade de universalização do atendimento, apresentou vários temas de interesse, podendo-se citar, entre outros:

- Ações da Agência Nacional de Águas na Indução e Apoio ao Reuso da Água – ANA;
- Aproveitamento de Águas Residuárias Tratadas em Irrigação e Piscicultura – Universidade Federal do Ceará;
- Entraves Legais e Ações Institucionais para o Saneamento de Comunidades Isoladas – PCJ – Piracicaba;
- Aspectos Técnicos e Institucionais – ABES – SP;
- Experiência da CETESB no Licenciamento Ambiental de Sistemas de Tratamento de Esgotos Sanitários de Comunidades Isoladas – CETESB – SP;
- Emprego de Tanques Sépticos – PROSAB/SANEPAR;
- Aplicação de Wetlands Construídos como Sistemas Descentralizados no Tratamento de Esgotos – ABES - SP;
- Linhas de Financiamento e Incentivos para Implantação de Pequenos Sistemas de Saneamento – FUNASA;
- Necessidades de Ajustes das Políticas de Saneamento para Pequenos Sistemas – SABESP – SP;
- Projeto Piloto para Implantação de Tecnologias Alternativas em Saneamento na Comunidade de Rodamonte – Ilhabela – SP – CBH – Litoral Norte – SP;
- Informações decorrentes do Programa de Microbacias - CATI – Secretaria de Agricultura e Abastecimento – SP;
- Solução Inovadora para Uso (Reuso) de Esgoto – Universidade Federal do Rio Grande do Norte;
- Tratamento de Esgotos em Pequenas Comunidades – A Experiência da UFMG – Universidade Federal de Minas Gerais – UFMG.

Todo esse material, de grande importância para os municípios, pode ser obtido junto à ABES – Associação Brasileira de Engenharia Sanitária – Seção SP.

Após esse seminário realizado na UNICAMP, a Câmara Técnica de Saneamento e Saúde da ABES elaborou uma proposta para instituição da Política Estadual de Inclusão das Comunidades Isoladas no planejamento das ações de saneamento em todo o Estado de São Paulo. Em 12/dezembro/2013, foi publicado, no Diário Oficial do Poder Legislativo, o Projeto de Lei nº 947, que instituiu a política de inclusão dessas comunidades isoladas no planejamento de saneamento básico, visando à universalização de atendimento para os quatro componentes dessa disciplina.

14.3 O PROGRAMA NACIONAL DE SANEAMENTO RURAL

Dentro dos programas estabelecidos pelo PLANSAB-Plano Nacional de Saneamento Básico (dez/2013), consta o Programa 2, voltado ao saneamento rural, que visa a atender com saneamento básico a população rural e as comunidades tradicionais, como as indígenas e quilombolas, e as reservas extrativistas.

Os objetivos do programa são o de financiar medidas estruturais de abastecimento de água potável, de esgotamento sanitário, de provimento de banheiros e unidades hidrossanitárias domiciliares e de educação ambiental para o saneamento, além de ações de limpeza urbana e manejo de resíduos sólidos e de manejo de águas pluviais.

A coordenação do programa está atribuída ao Ministério da Saúde (FUNASA), que deverá compartilhar a sua execução com outros órgãos federais.

15. PROGRAMAS DE FINANCIAMENTOS E FONTES DE CAPTAÇÃO DE RECURSOS

15.1 CONDICIONANTES GERAIS

Neste capítulo, além de programas relativos a drenagem e manejo de águas pluviais urbanas, são apresentados, também, programas relacionados a outros serviços de saneamento, que poderão ser úteis para o município.

A seleção dos programas de financiamentos mais adequados dependerá das condições particulares de cada município, atreladas aos objetivos de curto, médio e longo prazo, aos montantes de investimentos necessários, aos ambientes legais de financiamento e outras condições institucionais específicas.

Em termos econômicos, os custos de exploração e administração dos serviços devem ser suportados pelos preços públicos, taxas ou impostos, de forma a possibilitar a cobertura das despesas operacionais administrativas, fiscais e financeiras, incluindo o custo do serviço da dívida de empréstimos contraídos, considerada a capacidade de pagamento dos usuários do tomador do recurso, associado à viabilidade técnica e econômico-financeira do projeto e às metas de universalização dos serviços de saneamento.

Para que se possam obter os financiamentos ou repasses para aplicação em saneamento básico, as ações e os programas pertinentes deverão ser enquadrados em categorias que se insiram no planejamento geral do município e deverão estar associadas às Leis Orçamentárias Anuais, às Leis de Diretrizes Orçamentárias e aos Planos Plurianuais do Município.

Para efeito de apresentação do modelo de financiamento, os seguintes aspectos devem ser considerados pelo município: fontes externas, nacionais e internacionais, abrangendo recursos onerosos e repasses a fundo perdido (não onerosos); fontes internas resultantes das receitas da prestação de serviços; e as fontes alternativas de recursos, tal como a participação do setor privado na implementação das ações de saneamento.

15.2 FORMAS DE OBTENÇÃO DE RECURSOS

As principais fontes de financiamento disponíveis para o setor de saneamento básico do Brasil, desde a criação do Plano Nacional de Saneamento Básico (1971), são as seguintes:

Recursos onerosos, oriundos dos fundos financiadores (Fundo de Garantia do Tempo de Serviço-FGTS e Fundo de Amparo ao Trabalhador-FAT). São captados através de operações de crédito e são gravados por juros reais;

Recursos não onerosos, derivados da Lei Orçamentária Anual (LOA), também conhecida como OGU (Orçamento Geral da União) e, também, de orçamentos de estados e

municípios. São obtidos via transferência fiscal entre entes federados, não havendo incidência de juros reais;

Recursos provenientes de empréstimos internacionais, contraídos junto a agências multilaterais de crédito, tais como o Banco Interamericano de Desenvolvimento (BID) e Banco Mundial (BIRD);

Recursos captados no mercado de capitais, por meio do lançamento de ações ou emissão de debêntures, onde o conceito de investimento de risco apresenta-se como principal fator decisório na inversão de capitais no saneamento básico;

Recursos próprios dos prestadores de serviços, resultantes de superávits de arrecadação;

Recursos provenientes da cobrança pelo uso dos recursos hídricos (Fundos Estaduais de Recursos Hídricos).

Os recursos onerosos preveem retorno financeiro e constituem-se em empréstimos de longo prazo, operados, principalmente, pela Caixa Econômica Federal, com recursos do FGTS, e pelo BNDES, com recursos próprios, e do FAT. Os recursos não onerosos não preveem retorno financeiro, pois os beneficiários não necessitam ressarcir os cofres públicos.

15.3 FONTES DE CAPTAÇÃO DE RECURSOS

De forma resumida, são as seguintes as principais fontes de captação de recursos, através de programas e de linhas de financiamento, nas esferas federal e estadual:

No âmbito Federal:

- ANA – Agência Nacional de Águas – PRODES/Programa de Gestão de Recursos Hídricos, etc.;
- BNDES – Banco Nacional de Desenvolvimento Econômico e Social (ver linhas de financiamento no item 10.5 adiante);
- CEF – Caixa Econômica Federal – Abastecimento de Água/Esgotamento Sanitário/Brasil Joga Limpo/Serviços Urbanos de Água e Esgoto, etc.;
- Ministério das Cidades – Saneamento para Todos, etc.;
- Ministério da Saúde (FUNASA);
- Ministério do Meio Ambiente (conforme indicação constante do Quadro 12.1 adiante);
- Ministério da Ciência e Tecnologia (conforme indicação constante do Quadro 12.1 adiante).

No âmbito Estadual:

- SSRH - Secretaria de Saneamento e Recursos Hídricos: vários programas, incluindo aqueles derivados dos programas do FEHIDRO;
- Secretaria do Meio Ambiente: vários programas;
- Secretaria de Agricultura e Abastecimento: por exemplo, Programa de Microbacias.

O Plano Plurianual (2016 – 2019), instituído pela Lei nº 16.082 de 28 de dezembro de 2015, consolida as prioridades e estratégias do Governo do Estado de São Paulo, para os setores de saneamento e recursos hídricos, através dos diversos Programas aplicáveis ao saneamento básico do Estado, podendo ser citados, entre outros:

- Programa 3906 – Saneamento Ambiental em Mananciais de Interesse Regional;
- Programa 3907 – Infraestrutura Hídrica, Combate às Enchentes e Saneamento;
- Programa 3932 – Planejamento, Formulação e Implementação da Política do Saneamento do Estado;
- Programa 3933 – Universalização do Abastecimento de Água e Esgotamento Sanitário
- Programa 3934 – Planejamento, Formulação e Implementação da Política de Recursos Hídricos.

15.4 LISTAGEM DE VARIADOS PROGRAMAS E FONTES DE FINANCIAMENTO PARA O SANEAMENTO

No **Quadro 15.1** a seguir, apresenta-se uma listagem dos Programas, com a indicação de suas finalidades, dos beneficiários, da origem dos recursos e dos itens financiáveis para o saneamento.

QUADRO 15.1 – RESUMO DAS FONTES DE FINANCIAMENTO DO SANEAMENTO

INSTITUIÇÃO	PROGRAMA FINALIDADE	BENEFICIÁRIO	ORIGEM DOS RECURSOS	ITENS FINANCIÁVEIS
SSRH	FEHIDRO - Fundo Estadual de Recursos Hídricos Vários Programas voltados para a melhoria da qualidade dos recursos hídricos.	Prefeituras Municipais. abrangem municípios de todos os portes, com serviços de água e esgoto operados ou não pela SABESP.	Ver nota 1	Projeto / Obras, Serviços e Planos Municipais de Saneamento Básico.
GESP / SSRH	SANEBASE - Convênio de Saneamento Básico Programa para atender aos municípios do Estado que não são operados pela SABESP.	Prefeituras Municipais.- serviços de água e esgoto não prestados pela SABESP.	Orçamento do Governo do Estado de São Paulo (fundo perdido).	Obras de implantação, ampliação e melhorias dos sistemas de abastecimento de água e de esgoto.

(Continua)

(Continuação)

INSTITUIÇÃO	PROGRAMA FINALIDADE	BENEFICIÁRIO	ORIGEM DOS RECURSOS	ITENS FINANCIÁVEIS
SSRH / DAEE	<u>ÁGUA LIMPA</u> – Programa Água Limpa Programa para atender com a execução de projetos e obras de afastamento e tratamento de esgoto sanitário municípios com até 50 mil habitantes e que prestam diretamente os serviços públicos de saneamento básico.	Prefeituras Municipais com até 50 mil habitantes e que prestam diretamente os serviços públicos de saneamento básico (não operados pela SABESP).	Orçamento do Governo do Estado de São Paulo e Organizações financeiras nacionais e internacionais.	Projetos executivos e obras de implantação de estações de tratamento de esgotos, estações elevatórias de esgoto, emissários, linhas de recalque, rede coletora, interceptores, impermeabilização de lagoas, dentre outras relacionadas.
SSRH	<u>ÁGUA É VIDA</u> – Programa Água é Vida Programa voltado as localidades de pequeno porte, predominantemente ocupadas por população de baixa renda, visando a implementação de obras e serviços de infraestrutura, instalações operacionais e equipamentos.	Prefeituras Municipais - comunidades rurais de baixa renda.	Orçamento do Governo do Estado de São Paulo (fundo perdido).	Obras e serviços de infraestrutura, instalações operacionais e equipamentos, relacionados ao sistema de abastecimento de água e esgotamento sanitário.
SSRH	<u>PRÓ-CONEXÃO</u> – Programa Pró-Conexão (Se liga na Rede) Programa para atender famílias de baixa renda ou grupos domésticos, através do financiamento da execução de ramais intradomiciliares.	Famílias de baixa renda ou grupos domésticos. – localizadas em municípios operados pela SABESP.	Orçamento do Governo do Estado de São Paulo	Obras de implantação de ramais intradomiciliares, com vista à efetivação à rede pública coletora de esgoto.
CAIXA ECONÔMICA FEDERAL (CEF)	Pró Comunidade – Programa de Melhoramentos Comunitários: Viabilizar Obras de Saneamento através de parceria entre a comunidade, Prefeitura Municipal e CEF.	Prefeituras Municipais.	FGTS - Fundo de Garantia por Tempo de Serviço.	Obras de abastecimento de água, esgotamento sanitário, destinação de resíduos sólidos, melhoramento em vias públicas, drenagem, distribuição de energia elétrica e construção e melhorias em áreas de lazer e esporte.
MPOG – SEDU	<u>PRÓ-SANEAMENTO</u> Ações de saneamento para melhoria das condições de saúde e da qualidade de vida da população, aumento da eficiência dos agentes de serviço, drenagem urbana, para famílias com renda média mensal de até 12 salários mínimos.	Prefeituras, Governos Estaduais e do Distrito Federal, Concessionárias Estaduais e Municipais de Saneamento e Órgãos Autônomos Municipais.	FGTS - Fundo de Garantia por Tempo de Serviço.	Destina-se ao aumento da cobertura e/ou tratamento e destinação final adequados dos efluentes, através da implantação, ampliação, otimização e/ou reabilitação de Sistemas existentes e expansão de redes e/ou ligações prediais.

(Continua)

(Continuação)

INSTITUIÇÃO	PROGRAMA FINALIDADE	BENEFICIÁRIO	ORIGEM DOS RECURSOS	ITENS FINANCIÁVEIS
MPOG – SEDU	<u>PROSANEAR</u> Ações integradas de saneamento em aglomerados urbanos ocupados por população de baixa renda (até 3 salários mínimos) com precariedade e/ou inexistência de condições sanitárias e ambientais.	Prefeituras Municipais, Governos Estaduais e do Distrito Federal, Concessionárias Estaduais e Municipais de Saneamento e Órgãos Autônomos Municipais.	Financiamento parcial com contrapartida e retorno do empréstimo / FGTS.	Obras integradas de saneamento: abastecimento de água, esgoto sanitário, microdrenagem/instalações hidráulicas sanitárias e contenção de encostas com ações de participação comunitária (mobilização, educação sanitária).
MPOG – SEDU	<u>PASS</u> - Programa de Ação Social em Saneamento Projetos integrados de saneamento nos bolsões de pobreza. Programa em cidades turísticas.	Prefeituras Municipais, Governos estaduais e Distrito Federal.	Fundo perdido com contrapartida / orçamento da união.	Contempla ações de abastecimento em água, esgotamento sanitário, disposição final de resíduos sólidos. Instalações hidráulico-sanitárias intra-domiciliares.
MPOG – SEDU	<u>PROGEST</u> - Programa de Apoio à Gestão do Sistema de Coleta e Disposição Final de Resíduos Sólidos.	Prefeituras Municipais, Governos Estaduais e Distrito Federal.	Fundo perdido / Orçamento da União.	Encontros técnicos, publicações, estudos, sistemas piloto em gestão e redução de resíduos sólidos; análise econômica de tecnologias e sua aplicabilidade.
MPOG – SEDU	<u>PRO-INFRA</u> Programa de Investimentos Públicos em Poluição Ambiental e Redução de Risco e de Insalubridade em Áreas Habitadas por População de Baixa Renda.	Áreas urbanas localizadas em todo o território nacional.	Orçamento Geral da União (OGU) - Emendas Parlamentares, Contrapartidas dos Estados, Municípios e Distrito Federal.	Melhorias na infraestrutura urbana em áreas degradadas, insalubres ou em situação de risco.
MINISTÉRIO DA SAÚDE - FUNASA	<u>FUNASA</u> - Fundação Nacional de Saúde Obras e serviços em saneamento.	Prefeituras Municipais e Serviços Municipais de Limpeza Pública.	Fundo perdido / Ministério da Saúde	Sistemas de resíduos sólidos, serviços de drenagem para o controle de malária, melhorias sanitárias domiciliares, sistemas de abastecimento de água, sistemas de esgotamento sanitário, estudos e pesquisa.
MINISTÉRIO DO MEIO AMBIENTE	PROGRAMA DO CENTRO NACIONAL DE REFERÊNCIA EM GESTÃO AMBIENTAL URBANA Coletar e Organizar informações, Promover o Intercâmbio de Tecnologias, Processos e Experiências de Gestão Relacionada com o Meio Ambiente Urbano.	Serviço público aberto a toda a população, aos formadores de opinião, aos profissionais que lidam com a administração municipal, aos técnicos, aos prefeitos e às demais autoridades municipais.	Convênio do Ministério do Meio Ambiente com a Universidade Livre do Meio Ambiente.	-

(Continua)

(Continuação)

INSTITUIÇÃO	PROGRAMA FINALIDADE	BENEFICIÁRIO	ORIGEM DOS RECURSOS	ITENS FINANCIÁVEIS
MINISTÉRIO DO MEIO AMBIENTE	PROGRAMA DE CONSERVAÇÃO E REVITALIZAÇÃO DOS RECURSOS HÍDRICOS Ações, Programas e Projetos no Âmbito dos Resíduos Sólidos.	Municípios e Associações participantes do Programa de Revitalização dos Recursos nos quais seja identificada prioridade de ação na área de resíduos sólidos.	Convênios firmados com órgãos do Governo Federal, Estadual e Municipal, Organismo Nacionais e Internacionais e Orçamento Geral da União (OGU).	-
MINISTÉRIO DO MEIO AMBIENTE – IBAMA	REBRAMAR - Rede Brasileira de Manejo Ambiental de Resíduos Sólidos.	Estados e Municípios em todo o território nacional.	Ministério do Meio Ambiente.	Programas entre os agentes que geram resíduos, aqueles que o controlam e a comunidade.
MINISTÉRIO DO MEIO AMBIENTE	LIXO E CIDADANIA A retirada de crianças e adolescentes dos lixões, onde trabalham diretamente na catação ou acompanham seus familiares nesta atividade.	Municípios em todo o território nacional.	Fundo perdido.	Melhoria da qualidade de vida.
MINISTÉRIO DA CIÊNCIA E TECNOLOGIA	PROSAB - Programa de Pesquisa em Saneamento Básico. Visa promover e apoiar o desenvolvimento de pesquisas na área de saneamento ambiental.	Comunidade acadêmica e científica de todo o território nacional.	FINEP, CNPQ, Caixa Econômica Federal, CAPES e Ministério da Ciência e Tecnologia.	Pesquisas relacionadas a: águas de abastecimento, águas residuárias, resíduos sólidos (aproveitamento de lodo).

Notas:

- 1 - Atualmente, a origem dos recursos é a compensação financeira pelo aproveitamento hidroenergético no território do estado;
2 – MPOG – Ministério de Planejamento, Orçamento e Gestão – SEDU – Secretaria de Desenvolvimento Urbano.

15.5 DESCRIÇÃO RESUMIDA DE ALGUNS PROGRAMAS DE FINANCIAMENTOS DE GRANDE INTERESSE PARA IMPLEMENTAÇÃO DO PMESSB

Âmbito Federal:

PROGRAMA SANEAMENTO PARA TODOS

É o principal programa destinado ao setor de saneamento básico, pois contempla todos os prestadores de serviços de saneamento, públicos e privados, financiando empreendimentos com recursos oriundos do FGTS (onerosos) e da contrapartida do solicitante. Deve ser habilitado pelo Ministério das Cidades e é gerenciado pela Caixa Econômica Federal. Possui as seguintes modalidades:

- ◆ Abastecimento de Água – visa ao aumento da cobertura ou da capacidade de produção do sistema de abastecimento de água;
- ◆ Esgotamento Sanitário – visa ao aumento da cobertura dos sistemas de esgotamento sanitário ou da capacidade de tratamento e destinação final adequada dos efluentes;

- ◆ Saneamento Integrado – visa à promoção de ações integradas em áreas ocupadas por população de baixa renda, abrangendo os sistemas que compõem o saneamento básico, além de ações relativas ao trabalho socioambiental nas áreas de educação ambiental, promovendo a participação comunitária e o trabalho social destinado à inclusão social de catadores para o aproveitamento econômico do material reciclável;
- ◆ Desenvolvimento Institucional – visa ao aumento de eficiência dos prestadores de serviços públicos, promovendo melhorias operacionais, a reabilitação e recuperação de instalações e redes existentes, redução de custos e de perdas;
- ◆ Manejo de Resíduos Sólidos e de Águas Pluviais – visa ao aumento da cobertura dos serviços de coleta, transporte, tratamento e disposição dos resíduos domiciliares e provenientes dos serviços de saúde, varrição, capina, poda, etc., e de prevenção e controle de enchentes, inundações e de seus danos nas áreas urbanas.

Outras modalidades incluem o manejo dos resíduos da construção e demolição, a preservação e recuperação de mananciais e o financiamento de estudos e projetos, inclusive os planos municipais e regionais de saneamento básico.

As condições gerais de concessão do financiamento são as seguintes:

- ◆ Em operações com o setor público a contrapartida mínima é de 5% do valor do investimento, com exceção na modalidade abastecimento de água, que é de 10%; com o setor privado é de 20%;
- ◆ Os juros são de 6%, exceto para a modalidade Saneamento Integrado, que são de 5%;
- ◆ A remuneração da CEF é de 2% sobre o saldo devedor e a taxa de risco de crédito é limitada a 1%, conforme a análise cadastral do solicitante.

PROGRAMA AVANÇAR CIDADES - SANEAMENTO

O Programa Avançar Cidades - Saneamento tem promovido a melhoria do saneamento básico do país por meio do financiamento de ações em abastecimento de água, esgotamento sanitário, manejo de resíduos sólidos, manejo de águas pluviais, redução e controle de perdas, estudos e projetos, e planos de saneamento.

O Programa está sendo implementado por meio da abertura de processo de seleção pública de empreendimentos com vistas à contratação de operações de crédito para financiar ações de saneamento básico ao setor público. Os proponentes que tiverem suas propostas selecionadas deverão firmar contrato de financiamento (empréstimo) junto ao agente financeiro escolhido.

No processo seletivo em curso não há disponibilidade para solicitação de recursos do Orçamento Geral da União (recurso a fundo perdido). Estão sendo disponibilizados recursos onerosos, nos quais incidirão encargos financeiros aplicados pelos agentes financeiros (taxa de juros, taxa de risco de crédito, entre outros). Os valores destinados ao programa são de R\$ 2,0 bilhões e serão financiados com recursos do FGTS e demais fontes onerosas, tais como, FAT/BNDES.

O Programa se divide em três faixas populacionais, abaixo de 50 mil habitantes, entre 50 mil e 250 mil habitantes e acima de 250 mil habitantes, sendo que para implantação de projeto o valor mínimo da proposta é de 2,5 milhões, 5 milhões e 10 milhões, para as faixas, respectivamente. Para a modalidade de estudos e projetos o mínimo é de R\$ 350 mil e para elaboração de planos de saneamento é de R\$ 200 mil. Cada município pode formular uma proposta por modalidade e o Governo Estadual ou prestadores de serviços regionais podem encaminhar quantas propostas forem necessárias, observando o limite por municipalidade e modalidade.

PROGRAMA INTERÁGUAS

O Programa de Desenvolvimento do Setor Água – INTERÁGUAS visa buscar uma melhor articulação e coordenação de ações no setor água, melhorando sua capacidade institucional e de planejamento integrado, e criando um ambiente integrador no qual seja possível dar continuidade a programas setoriais exitosos, tais como: o Programa de Modernização do Setor Saneamento – PMSS e o Programa Nacional de Desenvolvimento dos Recursos Hídricos – PROÁGUA, bem como fortalecendo iniciativas de articulação intersetorial que visam a aumentar a eficiência no uso da água e na prestação de serviços associados.

Devido à amplitude da problemática a ser enfrentada, o INTERÁGUAS terá abrangência nacional, com concentração em áreas e temas prioritários onde a água condiciona de forma mais forte o desenvolvimento social e econômico sustentáveis, com especial atenção às regiões mais carentes, com maior atuação voltada para a região Nordeste e áreas menos desenvolvidas das regiões Norte e Centro-Oeste.

PRODES

O PRODES (Programa Despoluição de Bacias Hidrográficas), criado pela Agência Nacional de Águas (ANA) em 2001, visa a incentivar a implantação ou ampliação de estações de tratamento para reduzir os níveis de poluição em bacias hidrográficas, a partir de prioridades estabelecidas pela ANA. Esse programa, também conhecido como “Programa de Compra de Esgoto Tratado”, incentiva financeiramente os resultados obtidos em termos do cumprimento de metas estabelecidas pela redução da carga poluidora, desde que sejam satisfeitas as condições previstas em contrato.

Os empreendimentos elegíveis que podem participar do PRODES são: estações de tratamento de esgotos ainda não iniciadas, estações em fase de construção com, no máximo, 70% do orçamento executado e estações com ampliações e melhorias que signifiquem aumento da capacidade de tratamento e/ou eficiência.

PROGRAMA DE GESTÃO DE RECURSOS HÍDRICOS (AGÊNCIA NACIONAL DE ÁGUAS – ANA)

Esse programa integra projetos e atividades que objetivam a recuperação e preservação da qualidade e quantidade de recursos hídricos das bacias hidrográficas. O programa, que tem gestão da ANA – Agência Nacional de Águas, é operado com recursos do Orçamento Geral da União (não oneroso-repasse do OGU). Deve ser verificada a adequabilidade da contrapartida oferecida aos percentuais definidos pela ANA em conformidade com as Leis das Diretrizes Orçamentárias (LDO).

As modalidades abrangidas por esse programa são as seguintes:

- ◆ Despoluição de Corpos d'Água
- ◆ Sistema de transporte e disposição final adequada de esgotos sanitários;
- ◆ Desassoreamento e controle da erosão;
- ◆ Contenção de encostas;
- ◆ Recomposição da vegetação ciliar.
- ◆ Recuperação e Preservação de Nascentes, Mananciais e Cursos D'Água em Áreas Urbanas
- ◆ Desassoreamento e controle de erosão;
- ◆ Contenção de encostas;
- ◆ Remanejamento/reassentamento da população;
- ◆ Uso e ocupação do solo para preservação de mananciais;
- ◆ Implantação de parques para controle de erosão e preservação de mananciais;
- ◆ Recomposição da rede de drenagem;
- ◆ Recomposição de vegetação ciliar;
- ◆ Aquisição de equipamentos e outros bens.
- ◆ Prevenção dos Impactos das Secas e Enchentes

- ◆ Desassoreamento e controle de enchentes;
- ◆ Drenagem urbana;
- ◆ Urbanização para controle de cheias, erosões e deslizamentos;
- ◆ Recomposição de vegetação ciliar;
- ◆ Obras para preservação ou minimização dos efeitos da seca;
- ◆ Sistemas simplificados de abastecimento de água;
- ◆ Barragens subterrâneas.

PROGRAMAS DA FUNASA (FUNDAÇÃO NACIONAL DA SAÚDE)

A FUNASA é um órgão do Ministério da Saúde que detém a mais antiga e contínua experiência em ações de saneamento no País. Na busca da redução dos riscos à saúde, financia a universalização dos sistemas de abastecimento de água, esgotamento sanitário e gestão de resíduos sólidos urbanos. Além disso, promove melhorias sanitárias domiciliares, cooperação técnica, estudos e pesquisas e ações de saneamento rural, contribuindo para a erradicação da extrema pobreza.

Cabe à FUNASA a responsabilidade de alocar recursos não onerosos para sistemas de saneamento, prioritariamente para municípios com população inferior a 50.000 habitantes e em comunidades quilombolas, assentamentos e áreas rurais.

As ações e programas em Engenharia de Saúde Pública constantes dos financiamentos da FUNASA são os seguintes:

- ◆ Saneamento para a Promoção da Saúde;
- ◆ Sistema de Abastecimento de Água;
- ◆ Cooperação Técnica;
- ◆ Sistema de Esgotamento Sanitário;
- ◆ Estudos e Pesquisas;
- ◆ Melhorias Sanitárias Domiciliares;
- ◆ Melhorias habitacionais para o Controle de Doenças de Chagas;
- ◆ Resíduos Sólidos;
- ◆ Saneamento Rural;

- ◆ Projetos Laboratoriais.

Âmbito Estadual:

PROGRAMA REÁGUA

O Programa REÁGUA (Programa Estadual de Apoio à Recuperação das Águas) está sendo implementado no âmbito da SSRH-SP e tem como objetivo o apoio a ações de saneamento básico para ampliação da disponibilidade hídrica onde há maior escassez hídrica. As ações selecionadas referem-se ao controle e redução de perdas, uso racional de água em escolas, reuso de efluentes tratados e coleta, transporte e tratamento de esgotos. As áreas de atuação são as UGRHs Piracicaba/Capivari/Jundiaí, Sapucaí/Grande, Mogi Guaçu e Tietê/Sorocaba.

A contratação de ações a serem empreendidas no âmbito do Programa REÁGUA estará condicionada a um processo de seleção pública coordenado pela Secretaria de Saneamento e Recursos Hídricos - SSRH. O Edital contendo o regulamento que estabelece as condições para apresentação de projetos pelos prestadores de serviço de saneamento, elegíveis para financiamento pelo REÁGUA, orienta os proponentes quanto aos procedimentos e critérios estabelecidos para esse processo de habilitação, hierarquização e seleção. Esses critérios são claros, objetivos e vinculados a resultados que: (i) permitam elevar a disponibilidade ou a qualidade de recursos hídricos; e, (ii) contribuam para a melhoria da qualidade de vida dos beneficiários diretos.

O Programa funciona com estímulo financeiro não reembolsável, para autarquias ou empresas públicas, mediante a verificação de resultados.

PROGRAMAS DO FEHIDRO

Para conhecimento de todas as ações e programas financiáveis pelo FEHIDRO, deve-se consultar o Manual de Procedimentos Operacionais para Investimento, editado pelo COFEHIDRO – Conselho de Orientação do Fundo Estadual dos Recursos Hídricos – dezembro/2010.

Os beneficiários dos recursos disponibilizados pelo FEHIDRO são as pessoas jurídicas de direito público da administração direta e indireta do Estado ou municípios, concessionárias de serviços públicos nos campos de saneamento, meio ambiente e de aproveitamento múltiplo de recursos hídricos; consórcios intermunicipais, associações de usuários de recursos hídricos, universidades, instituições de ensino superior, etc.

Os recursos do FEHIDRO destinam-se a financiamentos (reembolsáveis ou a fundo perdido), de projetos, serviços e obras que se enquadrem no Plano Estadual de Recursos Hídricos. A contrapartida mínima é variável conforme a população do município. Os encargos, no caso de recursos onerosos (reembolsáveis), são de 2,5% a.a. para pessoas

jurídicas de direito público, da administração direta ou indireta do Estado e dos Municípios e consórcios intermunicipais, e de 6,0% a.a. para concessionárias de serviços públicos.

As linhas temáticas para financiamento são as seguintes:

- ◆ Planejamento e Gerenciamento de Recursos Hídricos;
- ◆ Proteção, Conservação e Recuperação dos Recursos Hídricos Superficiais e Subterrâneos;
- ◆ Prevenção contra Eventos Extremos.

Na linha temática de Proteção, Conservação e Recuperação dos Recursos Hídricos Superficiais e Subterrâneos, encontram-se indicados os seguintes empreendimentos financiáveis, entre outros:

- ◆ Estudos, projetos e obras para todos os componentes sistemas de abastecimento de água, incluindo as comunidades isoladas;
- ◆ Idem para todos os componentes de sistemas de esgotos sanitários;
- ◆ Elaboração de plano e projeto do controle de perdas e diagnóstico da situação; implantação do sistema de controle de perdas; aquisição e instalação de hidrômetros residenciais e macromedidores; instalação do sistema redutor de pressão; serviços e obras de setorização; reabilitação de redes de água; pesquisa de vazamentos, pitometria e eliminação de vazamentos;
- ◆ Tratamento e disposição de lodo de ETA e ETE;
- ◆ Estudos, projetos e instalações de adequação de coleta e disposição final de resíduos sólidos, que comprovadamente comprometam a qualidade dos recursos hídricos;
- ◆ Coleta, transporte e tratamento de efluentes dos sistemas de disposição final dos resíduos sólidos urbanos (chorume).

PROGRAMA ÁGUA É VIDA

O Programa para Saneamento em Pequenas Comunidades Isoladas, denominado "Água É Vida"⁶, foi criado em 2011, através do decreto nº 57.479 de 1-11-2011, e tem como objetivo a implantação de obras e serviços de infraestrutura, instalações operacionais e

⁶ O programa sofreu significativas alterações durante sua implantação em face da orientação da Consultoria Jurídica:

- Inicialmente seriam beneficiados os municípios atendidos pela Sabesp; - Estimativa inicial da Sabesp do número de domicílios a serem atendidos; - Valor da USI (Sabesp = R\$ 1.500,00); - Licitação pelo município. Assim, definiu-se que:

- A Nota Técnica contemplou que a USI poderá ser confeccionada em diversos materiais (tijolo, concreto pré-moldado, poliuretano, etc.); - A Sabesp realizou composição de média do preço- teto, obtendo R\$ 4.100,00 por unidade instalada. Tal composição esta sendo atualizada pela Sabesp; - O CSD – Cadastro Sanitário Domiciliar será efetuado pelo município. - A SSRH/CSAN efetuará Visita Técnica às comunidades de forma a constatar a viabilidade técnica e a renda familiar. - O mercado não estava preparando para a demanda, que agora investe em tecnologia e produção.

equipamentos visando a universalização do acesso aos serviços públicos de saneamento, ou seja, abastecimento de água e de esgotamento sanitário para atender moradores de áreas rurais e bairros afastados (localidades de pequeno porte predominantemente ocupadas por população de baixa renda), por meio de recursos não reembolsáveis.

O projeto é coordenado pela Secretaria de Saneamento e Recursos Hídricos e executado pela Sabesp, em parceria com as prefeituras.

As redes para fornecimento de água potável às famílias serão colocadas pela Sabesp, com verba da companhia. As casas receberão também uma Unidade Sanitária Individual – um biodigestor, mecanismo que funciona como uma “mini-estação” de tratamento de esgoto. Esse equipamento é instalado pelas prefeituras, com recursos do Governo do Estado. A manutenção é realizada pela Sabesp.

PROGRAMA PRÓ-CONEXÃO (SE LIGA NA REDE)

Programa de incentivo financeiro à população de baixa renda do Estado de São Paulo destinado a custear, a fundo perdido, a execução pela Sabesp de ramais intradomiciliares e conexões à rede pública coletora de esgoto, colaborando para a universalização dos serviços de saneamento com critérios pré-definidos na Lei nº 14.687, de 02 de janeiro de 2012 e Decreto nº 58.280 de 08 de agosto de 2012.

As áreas beneficiadas devem atender, cumulativamente, os seguintes requisitos:

- ◆ Sejam classificadas nos Grupos 5 e 6 do Índice Paulista de Vulnerabilidade Social (IPVS), publicado pela Fundação Sistema Estadual de Análise de Dados - SEADE, correspondentes, respectivamente, a vulnerabilidade alta e muito alta;
- ◆ Disponham de redes públicas de coleta de esgotos, com encaminhamento para estações de tratamento.

O Pró-Conexão (Se Liga na Rede) tem a participação direta da comunidade. Em cada bairro, as casas beneficiadas são visitadas por uma Agente Se Liga - uma moradora contratada pela Sabesp para apresentar a iniciativa e explicar os benefícios da ligação de esgoto. Com a assinatura do Termo de Adesão, o imóvel é fotografado, a obra é agendada e executada. Ao final, a casa é entregue para a família em condições iguais ou melhores.

PROGRAMA ÁGUA LIMPA

A maioria dos municípios do Estado de São Paulo conta com rede coletora de esgoto em quase toda sua área urbana. Muitos, no entanto, ainda não possuem sistema de tratamento de esgoto doméstico. Além de comprometer a qualidade da água dos rios, o despejo de esgoto bruto traz um sério risco de disseminação de doenças.

Para enfrentar o problema, o Governo do Estado de São Paulo criou, desde 2005, o Programa Água Limpa, instituído pelo Decreto nº 52.697, de 7-2-2008 e alterado pelo Decreto nº 57.962, 10-4-2012. Trata-se de uma ação conjunta entre a Secretaria Estadual de Saneamento e Recursos Hídricos e o DAEE (Departamento de Águas e Energia Elétrica), executado em parceria com as prefeituras.

O programa visa implantar sistemas de afastamento e tratamento de esgotos, em municípios com até 50 mil habitantes que prestam diretamente os serviços públicos de saneamento básico e que despejam seus efluentes "in natura" nos córregos e rios locais. O Programa abrange a execução de estações de tratamento de esgoto, estações elevatórias de esgoto, extensão de emissários, linhas de recalque, rede coletora, interceptores, impermeabilização de lagoas, dentre outras.

O Governo do Estado disponibiliza os recursos financeiros para a construção das unidades necessárias, contrata a execução das obras ou presta, através das várias unidades do DAEE, a orientação e o acompanhamento técnico necessários. Cabe ao município conveniente ceder as áreas onde serão executadas as obras, desenvolver os projetos básicos, providenciar as licenças ambientais e as servidões administrativas necessárias. As principais fontes de recursos do Programa provêm do Tesouro do Estado de São Paulo e de financiamentos com instituições financeiras nacionais e internacionais.

O sistema de tratamento adotado pelo Programa Água Limpa é composto por três lagoas de estabilização: anaeróbia, facultativa e maturação, obtendo uma redução de até 95% de sua carga poluidora, medida em DBO (Demanda Bioquímica de Oxigênio).

PROGRAMA SANEBASE – Apoio aos Municípios para Ampliação e Melhorias de Sistemas de Águas e Esgoto

Este programa, instituído pelo Decreto nº 41.929, de 8-7-1997 e alterado pelo Decreto nº 52.336, de 7-11-2007, tem por objetivo geral transferir recursos financeiros do Tesouro do Estado, a fundo perdido, para a execução de obras e/ou serviços de saneamento básico, mediante convênios firmados entre o Governo do Estado de São Paulo, através da Secretaria de Saneamento e Recursos Hídricos, tendo a SABESP na qualidade de Órgão Técnico do Programa, através da Superintendência de Gestão e Desenvolvimento Operacional de Sistemas Regionais, e os municípios paulistas, cujos sistemas de água e esgoto são operados diretamente pela Prefeitura Municipal ou por intermédio de autarquias municipais (serviços autônomos).

Visa à ampliação dos níveis de atendimento dos municípios para a implantação, reforma adequação e expansão dos sistemas de abastecimento de água e esgotos sanitários, com vistas à universalização desses serviços.

15.6 INSTITUIÇÕES COM FINANCIAMENTOS ONEROSOS

Outras alternativas possíveis, dentre as instituições com financiamentos onerosos, podem ser citadas as seguintes:

- ◆ BNDES/FINEM
- ◆ O BNDES poderá financiar os projetos de saneamento, incluindo:
 - ◆ Abastecimento de água;
 - ◆ Esgotamento sanitário;
 - ◆ Efluentes e resíduos industriais;
 - ◆ Resíduos sólidos;
 - ◆ Gestão de recursos hídricos (tecnologias e processos, bacias hidrográficas);
 - ◆ Recuperação de áreas ambientalmente degradadas;
 - ◆ Desenvolvimento institucional;
 - ◆ Despoluição de bacias, em regiões onde já estejam constituídos Comitês;
 - ◆ Macrodrenagem.

Os principais clientes do Banco nesses empreendimentos são os Estados, Municípios e entes da Administração Pública Indireta de todas as esferas federativas, inclusive consórcios públicos. A linha de financiamento Saneamento Ambiental e Recursos Hídricos baseia-se nas diretrizes do produto BNDES FINEM, com algumas condições específicas, descritas no **Quadro 15.2**:

QUADRO 15.2 – TAXA DE JUROS

Apoio Direto: (operação feita diretamente com o BNDES)	Custo Financeiro + Remuneração Básica do BNDES + Taxa de Risco de Crédito
Apoio Indireto: (operação feita por meio de instituição financeira credenciada)	Custo Financeiro + Remuneração Básica do BNDES + Taxa de Intermediação Financeira + Remuneração da Instituição Financeira Credenciada

- ◆ Custo Financeiro: TJLP. Atualmente em 6% ao ano.
- ◆ Remuneração Básica do BNDES: 0,9% a.a..
- ◆ Taxa de Risco de Crédito: até 4,18% a.a., conforme o risco de crédito do cliente, sendo 1,0% a.a. para a administração pública direta dos Estados e Municípios.
- ◆ Taxa de Intermediação Financeira: 0,5% a.a. somente para médias e grandes empresas; Municípios estão isentos da taxa.

- ◆ Remuneração: Remuneração da Instituição Financeira Credenciada será negociada entre a instituição financeira credenciada e o cliente.
- ◆ Participação: A participação máxima do BNDES no financiamento não deverá ultrapassar a 80% dos itens financiáveis, no entanto, esse limite pode ser aumentado para empreendimentos localizados nos municípios beneficiados pela Política de Dinamização Regional (PDR).
- ◆ Prazo: O prazo total de financiamento será determinado em função da capacidade de pagamento do empreendimento, da empresa e do grupo econômico.
- ◆ Garantias: Para apoio direto serão aquelas definidas na análise da operação; para apoio indireto serão negociadas entre a instituição financeira credenciada e o cliente.

Para a solicitação de empréstimo junto ao BNDES, faz-se necessária a apresentação de um modelo de avaliação econômica do empreendimento.

Quanto ao projeto, deverão ser definidos seus objetivos e metas a serem atingidas. Deverá ser explicitada a fundamentação para a realização do projeto, principais ganhos a serem obtidos com sua realização do número de pessoas a serem beneficiadas.

Banco Mundial

A entidade é a maior fonte mundial de assistência para o desenvolvimento, sendo que disponibiliza cerca de US\$ 30 bilhões anuais em empréstimos para os seus países clientes.

A postulação de um projeto junto ao Banco Mundial deve ocorrer através da SEAIN (Secretaria de Assuntos Internacionais do Ministério do Planejamento). Os órgãos públicos postulantes elaboram carta consulta à Comissão de Financiamentos Externos (COFIEX/SEAIN), que publica sua resolução no Diário Oficial da União. É feita então uma consulta ao Banco Mundial e o detalhamento do projeto é desenvolvido conjuntamente. A Procuradoria Geral da Fazenda Federal e a Secretaria do Tesouro Nacional então analisam o financiamento sob diversos critérios, e concedem ou não a autorização para contraí-lo. No caso de estados e municípios, é necessária a concessão de aval da União. Após essa fase, é enviada uma solicitação ao Senado Federal, e é feito o credenciamento da operação junto ao Banco Central - FIRCE - Departamento de Capitais Estrangeiros.

O Acordo Final é elaborado em negociação com o Banco Mundial, e é enviada carta de exposição de motivos ao Presidente da República sobre o financiamento. Após a aprovação pela Comissão de Assuntos Econômicos do Senado Federal (CAE), o projeto é publicado e são determinadas as suas condições de efetividade. Finalmente, o financiamento é assinado entre representantes do mutuário e do Banco Mundial.

O BANCO tem exigido que tais projetos sigam rigorosamente critérios ambientais e que contemplem a Educação Ambiental do público beneficiário dos projetos financiados.

BID - PROCIDADES

O PROCIDADES é um mecanismo de crédito destinado a promover a melhoria da qualidade de vida da população nos municípios brasileiros de pequeno e médio porte. A iniciativa é executada por meio de operações individuais financiadas pelo Banco Interamericano do Desenvolvimento (BID).

São financiados investimentos municipais em infraestrutura básica e social incluindo: desenvolvimento urbano integrado, transporte, sistema viário, saneamento, desenvolvimento social, gestão ambiental, fortalecimento institucional, entre outras. Para serem elegíveis, os projetos devem fazer parte de um plano de desenvolvimento municipal que leva em conta as prioridades gerais e concentra-se em setores com maior impacto econômico e social, com enfoque principal em populações de baixa renda. O PROCIDADES concentra o apoio do BID no plano municipal e simplifica os procedimentos de preparação e aprovação de projetos mediante a descentralização das operações. Uma equipe com especialistas, consultores e assistentes atua na representação do Banco no Brasil (CSC/CBR) para manter um estreito relacionamento com os municípios.

16. **FORMULAÇÃO DE MECANISMOS E PROCEDIMENTOS PARA A AVALIAÇÃO SISTEMÁTICA DA EFICÁCIA DAS AÇÕES PROGRAMADAS**

O presente capítulo tem como foco principal a apresentação dos mecanismos e procedimentos para avaliações sistemáticas sobre a eficácia das ações programadas pelos Planos Municipais Específicos dos Serviços de Saneamento Básico (PMESSB).

Para tanto, a referência é uma metodologia definida como Marco Lógico, aplicada por organismos externos de fomento, como o Banco Mundial (BIRD) e o Banco Interamericano de Desenvolvimento (BID), que associam os objetivos, metas e respectivos indicadores e os cronogramas de implementação, com as correspondentes entidades responsáveis pela implementação e pela avaliação de programas e projetos.

Portanto, os procedimentos estarão vinculados não somente às entidades responsáveis pela implementação, como também àquelas que deverão analisar indicadores de resultados, em termos de eficiência e eficácia. Quanto ao detalhamento final, a aplicação efetiva da metodologia somente será possível durante a implementação de cada PMESSB, com suas ações e intervenções previstas e organizadas em componentes que serão empreendidos por determinadas entidades.

Com tais definições, será então possível elaborar o mencionado Marco Lógico, que deve apresentar uma Matriz que sintetize a conexão entre o objetivo geral e os específicos, associados a indicadores e produtos, intermediários e finais, que devem ser alcançados ao longo do Plano, em cada período de sua implementação, conforme apresentado no **Quadro 16.1**, a seguir:

QUADRO 16.1 - MATRIZ DO MARCO LÓGICO DOS PMESSBs

Objetivos Específicos e Respectivos Componentes dos PMESSBs	Programas	Subprogramas = Frentes de Trabalho, com Principais Ações e Intervenções Propostas	Prazos Estimados, Produtos Parciais e Finais	Entidades Responsáveis pela Execução e pelo Monitoramento Continuado
---	-----------	---	--	--

Estes indicadores de produtos devem ser dispostos a partir da escala de macrorresultados, descendo ao detalhe de cada componente, programas e projetos de ações específicas, de modo a facilitar o monitoramento e a avaliação periódica da execução e de resultados previstos pelos PMESSBs. Ao fim, o Marco Lógico deverá gerar uma relação entre os indicadores de resultados, seus percentuais de atendimento em cada período dos Planos e, ainda, a menção dos órgãos responsáveis pela mensuração periódica desses dados, tal como consta na Matriz do Marco Lógico, que segue.

Como referência metodológica, o **Quadro 16.2**, relativo aos serviços de drenagem urbana, apresenta uma listagem inicial dos componentes principais envolvidos na administração dos sistemas (intervenção, operação e regulação), bem como dos atores

envolvidos, dos objetivos principais e uma recomendação preliminar a respeito dos itens de acompanhamento e os indicadores para monitoramento.

Deve-se ressaltar que os itens de acompanhamento (IA) estão referidos aos procedimentos de execução e aprovação dos projetos e implantação das obras, bem como aos procedimentos operacionais e de manutenção, que podem indicar a necessidade de medidas corretivas e de otimização, tanto em termos de prestação adequada dos serviços, quanto em termos da sustentabilidade econômico-financeira do empreendimento. Os indicadores de monitoramento espelharão a consecução das metas estabelecidas no PMESSB em termos de cobertura e qualidade (indicadores primários), bem como em relação às avaliações esporádicas em relação a alguns resultados de interesse (indicadores complementares).

QUADRO 16.2 – LISTAGEM DAS COMPONENTES PRINCIPAIS, ATORES, OBJETIVOS E INDICADORES PARA MONITORAMENTO DO SERVIÇO DE DRENAGEM DOS PMESSBs

Componentes Principais	Atores Previstos	Atividades e Objetivos Específicos	Itens de Acompanhamento e Indicadores (IA)
Avanços na microdrenagem em pontos de alagamento e na infraestrutura regional para macrodrenagem e controle de cheias	Empresas contratadas Entidades das PMs Órgãos de meio ambiente DAEE/SSRH	• projetos de execução	• Serviço de verificação e análise de projetos de pavimentação e/ou loteamentos
		• licenciamento ambiental	• licença prévia e de instalação
		• adequação e/ou novas infraestruturas em pontos de micro e de macrodrenagem	• indicadores para cada etapa de ajuste/construção das infraestruturas de micro e macrodrenagem
Planejamento urbano, monitoramento e avanços na infraestrutura de micro e de macrodrenagem	Departamentos de Secretarias Municipais de Obras e de Planejamento DAEE/SSRH	<ul style="list-style-type: none"> • redução do número de pontos e recorrência de alagamentos nas áreas urbanas • instalação e operação adequada de obras para macrodrenagem e controle de cheias • redução do número de pontos e recorrência de alagamentos nas áreas urbanas • instalação e operação adequada de obras para macrodrenagem e controle de cheias 	<ul style="list-style-type: none"> • Microdrenagem: <ul style="list-style-type: none"> ◦ padrões de projeto viário e de drenagem pluvial; ◦ extensão de galerias e número de bocas de lobo limpas em relação ao total; ◦ monitoramento de chuva, níveis de impermeabilização do solo e registro de incidentes em microdrenagem; ◦ estrutura para inspeção e manutenção de sistemas microdrenagem. • Macrodrenagem: <ul style="list-style-type: none"> ◦ existência de plano diretor de drenagem, com tópico sobre uso e ocupação do solo; ◦ monitoramento de cursos d'água (nível e vazão) e registro de incidentes associados à macrodrenagem; ◦ número de córregos operados e dragados e de barragens operadas para contenção de cheias; ◦ modelos de simulação hidrológica e de vazões em cursos d'água

A respeito do quadro, cabe destacar que:

- ◆ Os itens de acompanhamento relativos à elaboração de projetos e obras dizem respeito essencialmente à execução dos PMESSBs, portanto, com objetivos e metas limitados ao cronograma de execução, até a entrada em operação de unidades dos sistemas de água e esgotos; englobam, também, intervenções posteriores, de acordo com o planejamento de implantações ao longo de operação dos sistemas;
- ◆ Os itens de acompanhamento relativos à operação e manutenção dos sistemas e os procedimentos de regulação dos serviços prestados, baseados nos indicadores principais e complementares, devem ser conjuntamente monitorados entre os operadores de sistemas de água e esgotos e as respectivas agências reguladoras, com participação obrigatória de entidades ligadas às Prefeituras Municipais, que devem elevar seus níveis de acompanhamento e intervenção, para que objetivos e metas de seus interesses sejam atendidos;
- ◆ Indicadores da escala regional devem estar articulados com o perfil das atividades e dinâmicas socioeconômicas da UGRHI, sendo que, em sua maioria, serão apenas recomendados, uma vez que extrapolam a abrangência dos estudos setoriais em tela.

No que concerne a dados e informações relativas ao conjunto dos segmentos do setor de saneamento – água e esgotos, resíduos sólidos e drenagem – bem como, a outras variáveis indicadas, que dizem respeito aos recursos hídricos e ao meio ambiente, um dos mais significativos avanços a serem considerados será a implementação de um Sistema de Informação Georreferenciada (SIG).

Cabe lembrar que o próprio Governo do Estado já detém sistemas de informações sobre meio ambiente, recursos hídricos e saneamento, que se articulam com sistemas de cunho nacional e estadual, tendo como boas referências:

- ◆ O Sistema Nacional de Informações de Saneamento (SNIS), sob a responsabilidade do Ministério das Cidades;
- ◆ O Sistema de Informações de Saneamento Básico do Estado de São Paulo (SISAN), sob a responsabilidade da Secretária de Saneamento e Recursos Hídricos do Estado de São Paulo;
- ◆ O Sistema Nacional de Informações de Recursos Hídricos (SNIRH), operado pela Agência Nacional de Águas (ANA).

Para a aplicação dos mecanismos e procedimentos propostos com vistas às avaliações sistemáticas sobre a eficácia das ações dos Planos Municipais Específicos dos Serviços de Saneamento Básico, devem-se buscar as mútuas articulações interinstitucionais e coerências entre objetivos, metas e indicadores, tal como consta, em síntese, na **Figura 16.1**.

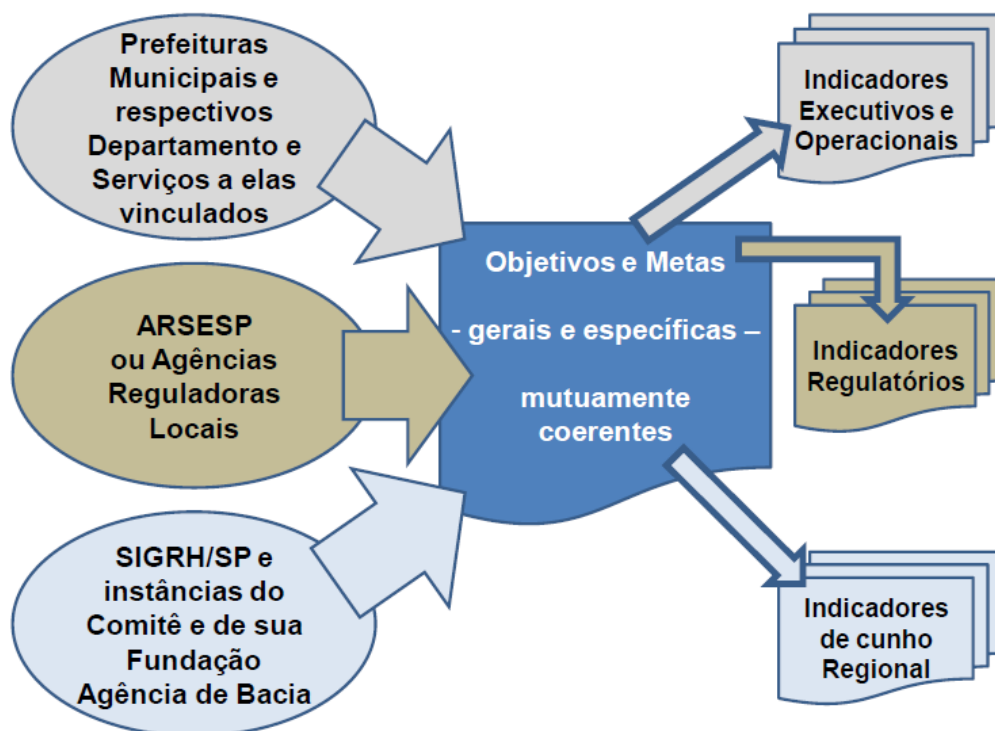


Figura 16.1 – Articulações entre Instituições, Objetivos e Metas e Respectivos Indicadores

16.1 INDICADORES DE DESEMPENHO

16.1.1 Indicadores Selecionados para os Serviços de Drenagem e Manejo de Águas Pluviais Urbanas

Este item tem como objetivo a proposição, para discussão, de um indicador de desempenho para avaliação do sistema municipal de drenagem urbana, que permita a compreensão de seu estado sob os aspectos de abrangência, operacionalidade e desempenho. A formulação fundamenta-se na avaliação não exaustiva de algumas propostas lançadas por pesquisadores brasileiros e do exterior.

Com base em experiências anteriores, e tomando-se, como referência, que o indicador deve englobar parâmetros mensuráveis, de fácil e acessível aquisição e disponibilidade, e ser aderente aos conceitos de drenagem, o primeiro aspecto será o da avaliação, em separado, dos subsistemas de micro e macrodrenagem, lembrando que o primeiro refere-se à drenagem de pavimentos que recebem as águas da chuva precipitada diretamente sobre eles e dos lotes adjacentes, e o segundo considera os sistemas naturais e artificiais que concentram os anteriores.

Assim, pode-se dizer que a microdrenagem é uma estrutura direta e obrigatoriamente agregada ao serviço de pavimentação e deve sempre ser implantada em conjunto com o mesmo, de forma a garantir seu desempenho em termos de segurança e condições de

tráfego (trafegabilidade da via), e ainda, sua conservação e durabilidade (erosões, infiltrações e etc.).

Tal divisão é importante porque na microdrenagem utilizam-se elementos estruturais (guias, sarjetas, bocas de lobo, tubos de ligação, galerias e dissipadores) cujos critérios de projeto são diferentes dos elementos utilizados na macrodrenagem (galerias, canais, reservatórios de detenção, elevatórias e barragens), notadamente quanto ao desempenho. Enquanto na microdrenagem admitem-se, como critério de projeto, as vazões decorrentes de eventos com período de retorno 2, 5, 10 e até 25 anos, na macrodrenagem projeta-se tendo como referência eventos de 50 ou 100 anos e, até mesmo, valores superiores.

Da mesma forma, as necessidades de operação e manutenção dos sistemas são distintas, como toda a frequência de inspeções, capacidade dos equipamentos e especialidade do pessoal para execução das tarefas de limpeza, desobstrução, desassoreamento e etc..

Quanto aos critérios de avaliação, os mesmos devem considerar as facetas de institucionalização dos serviços, como atividade municipal, porte/cobertura dos serviços, eficiência técnica e de gestão. A seguir, explica-se cada um dos critérios:

Institucionalização (I)

A gestão da drenagem urbana é uma atividade da competência municipal, e que tende a compor o rol de serviços que o executivo municipal é obrigado a prestar, tornando-se, de extrema importância nos grandes aglomerados urbanos. Dessa forma, sua institucionalização como serviço dentro da estrutura administrativa e orçamentária indicará o grau de desenvolvimento da administração municipal com relação ao subsetor. Assim, dentro deste critério, devem se considerar os aspectos mostrados no **Quadro 16.3**, a seguir, que indicam o grau de envolvimento da estrutura municipal com a implantação e gestão dos sistemas de micro e macrodrenagem:

QUADRO 16.3 – INDICADORES RELACIONADOS À INSTITUCIONALIZAÇÃO DOS SERVIÇOS

Microdrenagem	Macrodrenagem
Existência de Padronização para projeto viário e drenagem pluvial	Existência de plano diretor urbanístico com tópicos relativos à drenagem
Serviço de verificação e análise de projetos de pavimentação e/ou loteamentos	Existência de plano diretor de drenagem urbana
Estrutura de inspeção e manutenção da drenagem	Legislação específica de uso e ocupação do solo que trata de impermeabilização, medidas mitigadoras e compensatórias
Monitoramento de chuva	Monitoramento de cursos d'água (nível e vazão)
Registro de incidentes envolvendo microdrenagem	Registro de Incidentes envolvendo a macrodrenagem

Elaboração Consórcio ENGECORPS/Maubertec, 2018.

Este indicador pode, a princípio, ser admitido como “seco”, isto é, a existência ou prática do quesito analisado implica na valoração do quesito. Posteriormente, na medida em que o índice for aperfeiçoado, o mesmo pode ser transformado em “métrico”, para considerar a qualidade do instrumento institucional adotado.

Porte/Cobertura do Serviço (C)

Este critério considera o grau de abrangência relativo dos serviços de micro e macrodrenagem no município, de forma a indicar se o mesmo é universalizado.

Para o caso da microdrenagem, representa a extensão de ruas que têm o serviço de condução de águas pluviais lançados sobre a mesma de forma apropriada, através de guias, sarjetas, estruturas de captação e galerias, em relação à extensão total de ruas na área urbana.

No subsistema de macrodrenagem, o porte do serviço pode ser determinado através da extensão dos elementos de macrodrenagem nos quais foram feitas intervenções em relação à malha hídrica do município (até 3ª ordem). Por intervenções, entendem-se as galerias tronco que reúnem vários subsistemas de microdrenagem e também os elementos de drenagem naturais, como os rios e córregos nos quais foram feitos trabalhos de canalização, desassoreamento ou dragagem, retificação, revestimento das margens, regularização, delimitação das áreas de APP, remoção de ocupações irregulares nas várzeas e etc..

Eficiência do Sistema (S)

Este critério visa captar o grau de atendimento técnico, isto é, se o serviço atende às expectativas quanto ao seu desempenho hidráulico em cada subsistema. A forma de avaliação deve considerar o número de incidentes ocorridos com os sistemas em relação ao número de dias chuvosos e à extensão dos mesmos.

A consideração de um critério de área inundada também pode ser feita, em uma segunda etapa, quando estiverem disponíveis, de forma ampla, os cadastros eletrônicos municipais e os sistemas de informatização de dados.

Eficiência da Gestão (G)

A gestão do serviço de drenagem urbana, tanto para a micro como para a macrodrenagem, deve ser mensurada em função da relação entre as atividades de operação e manutenção dos componentes e o porte do serviço. Os indicadores de gestão são mostrados no **Quadro 16.4**, a seguir:

QUADRO 16.4 – INDICADORES RELACIONADOS À EFICIÊNCIA DA GESTÃO

Microdrenagem	Macro-drenagem
Número de bocas de lobo limpas em relação ao total de bocas de lobo	Extensão de córregos limpos/dessassoreados em relação ao total
Extensão de galerias limpas em relação ao total de bocas de lobo	Total de recursos gastos com macrodrenagem em relação ao total alocado.
Total de Recursos gastos com microdrenagem em relação ao alocado no orçamento anual para microdrenagem	

Elaboração Consórcio ENGECORPS/Maubertec, 2018.

O indicador deverá ser calculado anualmente, a partir das informações das atividades realizadas no ano anterior. Os dados deverão ser tabulados em planilha apropriada de forma a permitir a auditoria externa. O cálculo final do indicador será a média aritmética dos indicadores de micro e macrodrenagem, com resultado final entre [0-10].

17. PREVISÃO DE EVENTOS DE CONTINGÊNCIAS E EMERGÊNCIAS

17.1 SISTEMA DE DRENAGEM E MANEJO DE ÁGUAS PLUVIAIS URBANAS

Este item visa apresentar o elenco de ações de contingência e emergência direcionadas ao sistema de drenagem urbana.

Segundo a publicação “Critérios e Diretrizes sobre Drenagem Urbana no Estado de São Paulo – Fundação Centro Tecnológico de Hidráulica (FCTH), 2004”, um Plano de Ação de Emergência é a preparação de um conjunto de medidas integradas, adotado pela comunidade para mitigar os danos, as ameaças à vida e à saúde que ocorrem antes, durante e depois de inundações. Esse tipo de programa deve reconhecer a rapidez das cheias dos cursos d’água, com os picos das vazões e dos níveis d’água ocorrendo após algumas horas, ou mesmo minutos de chuvas intensas. Dessa forma, dispõe-se de pouco tempo para a consecução de medidas de mitigação anteriores as inundações.

Fundamentalmente, recomenda-se a criação de um programa de monitoramento de precipitação, níveis d’água e vazões nas sub-bacias hidrográficas consideradas críticas no município. Posteriormente ou simultaneamente, criar um sistema de alerta de cheias e a inundações visando a subsidiar a tomada de decisões pela Defesa Civil ou órgão competente, em ocasiões de chuvas intensas.

17.1.1 Sistema de Alerta

Para possibilitar a previsão de ocorrência de acidentes e eventos decorrentes de precipitações intensas, deve ser considerada a criação de um grupo de trabalho e/ou a contratação de consultoria específica, visando à criação de modelos hidrológicos e hidráulicos, ajustados e calibrados por meio de dados coletados pelo monitoramento.

É recomendado que a Prefeitura Municipal celebre convênio com entidades que operam radar meteorológico abrangendo a região, ou participe de um consórcio de municípios/estados que venha a se formar com o objetivo de instalar e operar este equipamento.

17.1.2 Planos de Ações Emergenciais

Quando da implantação de sistema de alerta de precipitações intensas, com a possibilidade de previsão das inundações associadas, os Planos de Ações Emergenciais deverão ser formulados com o intuito de adotar medidas que minimizem os prejuízos causados nas diferentes zonas de risco. A efetividade da aplicação desses planos é diretamente dependente da resposta dada pela população aos alertas. Portanto, as recomendações apresentadas nesse Plano Municipal Específico dos Serviços de Saneamento Básico, quanto à informação e alerta à comunidade, devem preceder a execução das ações.

Na implantação dos Planos de Ações Emergenciais devem ser considerados:

- ◆ Pré-seleção de abrigos (escolas, igrejas, centros esportivos etc.);
- ◆ Rotas de fuga entre abrigos (vias não sujeitas a inundação);
- ◆ Centros de apoio e logística (supermercados, padarias, atacados etc.);
- ◆ Grupos de apoio – relação de pessoas (clube de rádio amador, clube de jipeiros, Rotary Clube etc.);
- ◆ Hierarquização de comando (prefeito, chefe da defesa civil, comando militar, comando de bombeiros etc.).

18. REFERÊNCIAS BIBLIOGRÁFICAS

- ALMEIDA, F.F.M. de. **Fundamentos Geológicos do Relevo Paulista**. Bol. Inst. Geogr. E Geol. n.41, São Paulo, 1964.
- AZEVEDO NETTO, J.; ALVAREZ, G. **Manual de hidráulica**. 7. ed. São Paulo: Edgard Blucher, 1982. 335 p. v. 1.
- AZEVEDO NETTO, J.; ALVAREZ, G. **Manual de hidráulica**. 7. ed. São Paulo: Edgard Blucher, 1982. 724 p. v. 2.
- BRASIL. Decreto nº 7.404, de 23 de dezembro de 2010. Regulamenta a Lei nº 12.305, de 2 de agosto de 2010, que institui a Política Nacional de Resíduos Sólidos, cria o Comitê interministerial da Política nacional de Resíduos Sólidos e o Comitê Orientador para a Implantação dos Sistemas de Logística Reversa, e dá outras providências. **Diário Oficial [da] República Federativa do Brasil**, Brasília, DF, 23 dez. 2010. Disponível em: http://www.planalto.gov.br/ccivil_03/_ato2007-2010/2010/Decreto/D7404.htm. Acesso em: jun. 2017.
- BRASIL. Lei nº 11.079, de 30 de dezembro de 2004. Institui normas gerais para licitação e contratação de parceria público-privada no âmbito da administração pública. **Diário Oficial [da] República Federativa do Brasil**, Brasília, DF, 31 dez. 2004. Disponível em: http://www.planalto.gov.br/ccivil_03/_ato2004-2006/2004/lei/l11079.htm. Acesso em: jun. 2017.
- BRASIL. Lei nº 11.107, de 6 de abril de 2005. Dispõe sobre normas gerais de contratação de consórcios públicos e dá outras providências. **Diário Oficial [da] República Federativa do Brasil**, Brasília, DF, 07 abr. 2005. Disponível em: http://www.planalto.gov.br/ccivil_03/_ato2004-2006/2005/Lei/L11107.htm. Acesso em: jun. 2017.
- BRASIL. Lei nº 11.445, de 5 de janeiro de 2007. Estabelece diretrizes nacionais para o saneamento básico. **Diário Oficial [da] República Federativa do Brasil**, Brasília, DF, 11 jan. 2007. Disponível em: http://www.planalto.gov.br/ccivil_03/_ato2007-2010/2007/lei/l11445.htm. Acesso em: jun. 2017.
- BRASIL. Lei nº 12.305, de 2 de agosto de 2010. Institui a Política Nacional de Resíduos Sólidos; altera a Lei nº 9.605, de 12 de fevereiro de 1998; e dá outras providências. **Diário Oficial [da] República Federativa do Brasil**, Brasília, DF, 3 ago. 2010. Disponível em: http://www.planalto.gov.br/ccivil_03/_ato2007-2010/2010/lei/l12305.htm. Acesso em: jun. 2017.
- BRASIL. Lei nº 8.987, de 13 de fevereiro de 1995. Dispõe sobre o regime de concessão e permissão da prestação de serviços públicos previstos no art. 175 da Constituição Federal, e dá outras providências. **Diário Oficial [da] República Federativa do**

- Brasil**, Brasília, DF, 14 fev. 1995. Disponível em: <http://www.planalto.gov.br/ccivil_03/leis/l8987cons.htm>. Acesso em: jun. 2017.
- CAMPANA, N.; TUCCI, C.E.M. **Estimativa de Área Impermeável de Macrobacias Urbanas**. RBE, Caderno de Recursos Hídricos. Volume 12, n. 2, p. 19 – 94. 1994.
- CAMPANHA, N.A. & TUCCI, C.E.M. – **Estimativa de Áreas Impermeáveis em Zonas Urbanas**. ABRH, 1992.
- CANÇADO, V., NASCIMENTO, N. O., CABRAL, J. R. **Estudo da Cobrança pela Drenagem Urbana de Águas Pluviais por meio da Simulação de uma Taxa de Drenagem**. RBRH – Revista Brasileira de Recursos Hídricos, Porto Alegre: ABRH, vol. 11, nº 2, p135-147, abr/jun 2006.
- CARNEIRO, C.D.R. et al. **Mapa Geomorfológico do Estado de São Paulo**. Instituto de Pesquisas Tecnológicas (IPT), 1981.
- CBH-TG. COMITÊ DA BACIA HIDROGRÁFICA TURVO/GRANDE. **Plano de Bacia da Unidade de Gerenciamento de Recursos Hídricos da Bacia do Turvo/Grande (UGRHI 15)** – Em atendimento à Deliberação CRH 62. São José do Rio Preto: CBH-TG, 2009.
- CENTRO DE PESQUISAS METEOROLÓGICAS E CLIMÁTICAS APLICADAS A AGRICULTURA. **Clima dos Municípios Paulistas**. Disponível em: <<http://www.cpa.unicamp.br/outras-informacoes/clima-dos-municipios-paulistas.html>>. Acesso em: jun. 2017.
- COMPANHIA AMBIENTAL DO ESTADO DE SÃO PAULO – CETESB. **Mapa de destinação dos resíduos urbanos**. Disponível em <http://licenciamento.cetesb.sp.gov.br/mapa_ugrhis/iqr/PAULINIA/2012/PAUL%C3%8DNIA%20IQR%202012.pdf>. Acesso em nov. 2017.
- COMPANHIA AMBIENTAL DO ESTADO DE SÃO PAULO (CETESB). **Inventário Estadual de Resíduos Sólidos Urbanos**. São Paulo, CETESB, 2015. Disponível em: <www.cetesb.sp.gov.br> Acesso em: jun. 2017.
- COMPANHIA AMBIENTAL DO ESTADO DE SÃO PAULO (CETESB). **Relatório de Qualidade das Águas Superficiais do Estado de São Paulo 2015**. São Paulo, CETESB, 2016. Disponível em: <www.cetesb.sp.gov.br> Acesso em: jun. 2017.
- COMPANHIA AMBIENTAL DO ESTADO DE SÃO PAULO (CETESB). **Relatório de Qualidade Ambiental 2016**. São Paulo, CETESB, 2016. Disponível em: <www.cetesb.sp.gov.br> Acesso em: jun. 2017.

- CPRM – Serviço Geológico do Brasil. **Mapa Geológico do Estado de São Paulo** - escala 1:750.000. Ministério de Minas e Energia – Secretaria de Geologia, Mineração e Transformação Mineral. Brasília, 2006.
- CUCIO, M. **Taxa de Drenagem O que é? Como Cobrar?** Disponível em <www.pha.poli.usp.br/LeArq.aspx?id_arq=4225>. Acesso em out. 2017.
- DEPARTAMENTO DE ÁGUAS E ENERGIA ELÉTRICA – DAEE. **Guia prático para Projetos de Pequenas Obras Hidráulicas**. São Paulo: DAEE, 2005. 116p.
- DEPARTAMENTO DE ÁGUAS E ENERGIA ELÉTRICA – DAEE. **Sistema de Informações para o Gerenciamento de Recursos Hídricos do Estado de São Paulo**. Disponível em: <<http://www.sigrh.sp.gov.br/>>. Acesso em: jun. 2017.
- FERNANDES, L. A. **Estratigrafia e evolução geológica da parte oriental da Bacia Bauru** (Ks, Brasil). São Paulo, 1998. 216 p. Tese (Doutorado) - Programa de Pós-Graduação em Geologia Sedimentar, Instituto de Geociências, Universidade de São Paulo.
- FILHO, C.J.M.et al. **Vocabulário Básico de Recursos Naturais e Meio Ambiente**. Instituto Brasileiro de Geografia e Estatística (IBGE), 2ª Edição, 2004.
- FUNDAÇÃO SISTEMA ESTADUAL DE ANÁLISE DE DADOS. **Dados Municipais**. Disponível em: <<http://www.seade.gov.br/>>. Acesso em: jun. 2017.
- FUNDAÇÃO SISTEMA ESTADUAL DE ANÁLISE DE DADOS. **Projeção da população e dos domicílios para os municípios do Estado de São Paulo 2010-2050**. São Paulo: Seade; Sabesp, 2015.
- GOMES, C. A. B. M., BAPTISTA, M. B., NASCIMENTO, N. O. **Financiamento da Drenagem Urbana: Uma Reflexão**. RBRH – Revista Brasileira de Recursos Hídricos, Porto Alegre: ABRH, vol. 13, nº 3, p93- 104, jul/set 2008.
- INSTITUTO BRASILEIRO DE GEOGRAFIA E ESTATÍSTICA. **Dados do Censo 2010**. Disponível em: <<http://www.censo2010.ibge.gov.br/>>. Acesso em: jul. 2017.
- INSTITUTO DE PESQUISAS TECNOLÓGICAS (IPT). **Mapa Geomorfológico do Estado de São Paulo** – escala 1:1.000.000. Secretaria da Indústria, Comércio, Ciência e Tecnologia, São Paulo, 1981.
- MARCON, H. VAZ JUNIOR, S. N. **Proposta De Remuneração Dos Custos De Operação E Manutenção Do Sistema De Drenagem No Município De Santo André - A Taxa De Drenagem**. Anais do 20º Congresso Brasileiro de Engenharia Sanitária e Ambiental, Rio de Janeiro. ABES, 1999. Disponível em: <

<http://www.bvsde.paho.org/bvsaidis/brasil20/ix-021.pdf>. Acesso em: 10/10/2017.

MINISTÉRIO DO MEIO AMBIENTE - MMA. ICLEI – Brasil. **Planos de gestão de resíduos sólidos: manual de orientação**. Brasília, 2012. Disponível em: <http://www.mma.gov.br/estruturas/182/_arquivos/manual_de_residuos_solidos3003_182.pdf>. Acesso em: jun. 2017.

OLIVEIRA, J.B et al. **Mapa Pedológico do Estado de São Paulo**. Empresa Brasileira de Pesquisa Agropecuária (EMBRAPA), 1999.

PINTO, L.L.C.A & MARTINS, J.R.S. **Variabilidade da Taxa de Impermeabilização do Solo Urbano**. Congresso Latino-americano de Hidráulica, 2008.

R.M. PORTO. **Hidráulica Básica**. São Carlos – EESC/USP, 1998.

SABESP – SUPERINTENDÊNCIA DE GESTÃO DE EMPREENDIMENTOS. **TE - Estudos de Custos de Empreendimentos**. Maio/2017.

SABESP. **Comunidades Isoladas**. In: REVISTA DAE – Nº 187. São Paulo: SABESP, 2011. 76 p.

SÃO PAULO (Estado). Lei nº 13.798, de 09 de novembro de 2009. Institui a Política Estadual de Mudanças Climáticas (PEMC). **Diário Oficial do Estado de São Paulo**. Disponível em <http://www.ambiente.sp.gov.br/wp-content/uploads/2013/01/lei_13798_portugues.pdf>. Acesso em out. 2017.

SÃO PAULO (Estado). Lei nº 7.663, de 30 de dezembro de 1991. Estabelece normas de orientação à Política Estadual de Recursos Hídricos bem como ao Sistema Integrado de Gerenciamento de Recursos Hídricos. **Diário Oficial [do] Estado de São Paulo**, São Paulo, Palácio dos Bandeirantes, 31 dez. 1991. Disponível em: <<http://www.al.sp.gov.br/repositorio/legislacao/lei/1991/lei%20n.7.663,%20de%2030.12.1991.htm>>. Acesso em: jun. 2017.

SÃO PAULO (Estado). Secretaria de Saneamento e Energia – Departamento de Águas e Energia Elétrica. Fundação Prefeito Faria Lima – CEPAM. **Plano Municipal de Saneamento Passo a Passo**. São Paulo, 2009.

SÃO PAULO (Estado). SECRETARIA DE SANEAMENTO E ENERGIA. DEPARTAMENTO DE ÁGUAS E ENERGIA ELÉTRICA. **Banco de dados de outorga**. São Paulo: DPO, dez/2008. Base de dados gerenciada pela Diretoria de Procedimentos e Outorga.

- SÃO PAULO (Estado). Secretaria de Saneamento e Recursos Hídricos. Coordenadoria de Recursos Hídricos. **Plano Estadual de Recursos Hídricos (PERH): 2012/2015**. São Paulo: SSRH/CRHi, 2013.
- SÃO PAULO (Estado). Secretaria de Saneamento e Recursos Hídricos. Coordenadoria de Recursos Hídricos. **Situação dos Recursos Hídricos do Estado de São Paulo – Ano Base 2015**. São Paulo: SSRH/CRHi, 2017.
- SÃO PAULO (Estado). Secretaria do Meio Ambiente. **Plano de Resíduos Sólidos do Estado de São Paulo**. 1ª edição – São Paulo: SMA, 2015. Disponível em: <www.cetesb.sp.gov.br> Acesso em: jun. 2017.
- SÃO PAULO. Decreto Estadual nº 52.895 de 11 de abril de 2008. Autoriza a Secretaria de Saneamento e Energia a representar o Estado de São Paulo na celebração de convênios com Municípios paulistas, ou consórcio de Municípios, visando à elaboração de planos de saneamento básico e sua consolidação no Plano Estadual de Saneamento Básico. **Diário Oficial [do] Estado de São Paulo**, São Paulo, Palácio dos Bandeirantes, 8 dez. 2007. Disponível em: <<https://www.al.sp.gov.br/norma/?id=76786>>. Acesso em: jun. 2017.
- SÃO PAULO. Lei Complementar nº 1.025, de 7 de dezembro de 2007. Transforma a Comissão de Serviços Públicos de Energia – CSPE em Agência Reguladora de Saneamento e Energia do Estado de São Paulo – ARSESP, dispõe sobre os serviços públicos de saneamento básico e de gás canalizado no Estado, e dá outras providências. **Diário Oficial [do] Estado de São Paulo**, São Paulo, Palácio dos Bandeirantes, 8 dez. 2007. Disponível em: <<http://www.al.sp.gov.br/repositorio/legislacao/lei%20complementar/2007/lei%20complementar%20n.1.025,%20de%2007.12.2007.pdf>>. Acesso em: jun. 2017.
- SISTEMA DE INFORMAÇÕES FLORESTAIS DO ESTADO DE SÃO PAULO. **Inventário Florestal do Estado de São Paulo**. São Paulo, 2009. Disponível em: <<http://www.iflorestal.sp.gov.br/sifesp/>>. Acesso em: jun. 2017.
- SISTEMA NACIONAL DE INFORMAÇÕES SOBRE SANEAMENTO. **Diagnósticos: Água e Esgotos**. Disponível em: <<http://www.snis.gov.br/PaginaCarrega.php?EWRErterterTERTer=6.>> Acesso em: jun. 2017.
- TUCCI, Carlos. E. M. **Gerenciamento da Drenagem Urbana**. Revista Brasileira de Recursos Hídricos. Volume 7, nº.1, Jan/Mar 2002, 5-27.

ANEXO I – BASES E FUNDAMENTOS LEGAIS DOS PLANOS MUNICIPAIS DE SANEAMENTO

ÍNDICE

PÁG.

1.	BASES E FUNDAMENTOS LEGAIS DOS PLANOS MUNICIPAIS DE SANEAMENTO	138
1.1	COMENTÁRIOS INICIAIS	138
1.2	ABRANGÊNCIA DOS SERVIÇOS	138
1.3	TITULARIDADE DOS SERVIÇOS	143
1.4	PRESTAÇÃO DOS SERVIÇOS: MODELOS INSTITUCIONAIS	153

1. **BASES E FUNDAMENTOS LEGAIS DOS PLANOS MUNICIPAIS DE SANEAMENTO**

1.1 **COMENTÁRIOS INICIAIS**

Os Planos de Saneamento estão previstos na Lei nº 11.445, de 5-1-2007, regulamentada pelo Decreto nº 7.217/2010, norma que dispõe sobre as diretrizes nacionais para o saneamento básico. Essa lei, que revogou a norma anterior – Lei nº 6.528, de 11-5-1978 - veio constituir uma política pública para o setor do saneamento, com vistas a estabelecer a sua base de princípios, a identificação dos serviços, as diversas formas de sua prestação, a obrigatoriedade do planejamento e da regulação, o âmbito da atuação do titular, assim como a sua sustentabilidade econômico-financeira, além de dispor sobre o controle social da prestação.

Vale dizer que com a edição dessa lei abriram-se, sob o aspecto institucional, novos caminhos para a prestação dos serviços de saneamento básico, uma vez que estabelece a existência do plano de saneamento como condição para a validade de contratos de delegação de serviços. Além disso, o PMS é um instrumento fundamental para o acesso a financiamentos federais.

O Governo do Estado empenhado em garantir aos municípios paulistas as melhores condições técnicas para a elaboração de planos de saneamento consistentes, articulados com as disposições relativas aos recursos hídricos e ao desenvolvimento urbano, criou o Programa Estadual de Apoio Técnico à Elaboração dos Planos Municipais de Saneamento Básico - PMS de forma a atender as exigências do contexto legal e institucional do setor.

O Decreto Estadual nº 52.895 de 11 de abril de 2008, autorizou a então Secretaria de Saneamento e Energia, hoje Secretaria de Saneamento e Recursos Hídricos, a representar o Estado de São Paulo na celebração de convênios com Municípios paulistas, ou consórcio de Municípios, visando à elaboração de planos de saneamento básico e sua consolidação no Plano Estadual de Saneamento Básico⁷.

Neste contexto, até 2015 foram concluídos e entregues 177 PMS, referentes aos municípios das UGRHI 01 (Serra Mantiqueira), 02 (Paraíba do Sul), 03 (Litoral Norte), 07 (Baixada Santista), 09 (Mogi-Guaçu), 10 (Sorocaba/Médio Tietê), 11 (Ribeira de Iguape e Litoral Sul) e 14 (Alto Paranapanema). Além disso, foram consolidados 08 Planos Regionais Integrados de Saneamento Básico para essas regiões.

Com a edição de novo Decreto nº 61.825, de 4 de fevereiro de 2016, que dá nova redação a dispositivos do Decreto nº 52.895/08⁸, foi autorizada a celebração de convênios com Municípios paulistas tendo como objeto a elaboração de planos municipais específicos que poderão abranger um ou mais dos serviços que, em conjunto, compõem

⁷ Decreto nº 52.895, caput.

⁸ Decreto nº 61.825, caput.

o saneamento básico, nos termos do artigo 3º, inciso I, da Lei federal nº 11.445/07⁹, de acordo com a necessidade de cada municipalidade.

Considerando que a Lei nº 11.445/07 não define o titular dos serviços de saneamento, cingindo-se a estabelecer suas atribuições, também será objeto de análise neste trabalho a Lei nº 11.107/07 que dispõe sobre os consórcios públicos e que veio apresentar novos arranjos institucionais para a execução de atividades inerentes aos Poderes Públicos, como é o caso do saneamento básico, tanto no que se refere ao exercício da Titularidade como à Prestação dos Serviços.

Com a edição da Lei nº 12.305, de 2-8-2010, que instituiu a Política Nacional de Resíduos Sólidos, e considerando a forte interação entre essa norma e a Lei de Saneamento, serão verificados alguns conceitos aplicáveis aos municípios, no que se refere aos planos de resíduos sólidos e de saneamento.

Serão abordados, ainda, dois temas fundamentais: a Titularidade e a Prestação dos Serviços. Em relação à Titularidade, será verificado no que consiste essa atividade e as formas legalmente previstas para o seu exercício. Quanto à Prestação dos Serviços, cabe estudar as diversas formas previstas na legislação, incluindo a **prestação regionalizada**, modalidade prevista na Lei nº 11.445/07 que se caracteriza pelas seguintes situações:

1. *Um único prestador do serviço para vários Municípios, contíguos ou não;*
2. *Uniformidade de fiscalização e regulação dos serviços, inclusive de sua remuneração;*
3. *Compatibilidade de planejamento¹⁰.*

1.2 ABRANGÊNCIA DOS SERVIÇOS

A Lei nº 11.445/07 define, como serviços de saneamento básico, as infraestruturas e instalações operacionais de quatro categorias:

1. *Abastecimento de água potável;*
2. *Esgotamento sanitário;*
3. *Limpeza urbana e manejo de resíduos sólidos;*
4. *Drenagem e manejo das águas pluviais urbanas.*

Neste item são abordados os serviços objeto dos Planos Específicos de Saneamento a serem elaborados para o município em pauta.

⁹ Decreto nº 52.895, art. 1º, I.

¹⁰ Lei nº 11.445/07, art. 14.

1.2.1 **Abastecimento de água potável**

O **abastecimento de água potável** é constituído pelas atividades, infraestruturas e instalações necessárias ao abastecimento público de água potável, desde a captação em um corpo hídrico superficial ou subterrâneo, até as ligações prediais e respectivos instrumentos de medição¹¹, passando pelo tratamento, a reservação e a adução até os pontos de ligação. É um forte indicador do desenvolvimento de um país, principalmente pela sua estreita relação com a saúde pública e o meio ambiente.

Para o abastecimento público, visando prioritariamente ao consumo humano, são necessários mananciais protegidos e uma qualidade da água compatível com os padrões de potabilidade legalmente fixados, a fim de se evitar a ocorrência de diversas doenças, como diarreia, cólera etc..

É dever do Poder Público garantir o abastecimento de água potável à população, obtida dos rios, reservatórios ou aquíferos. A água derivada dos mananciais para o abastecimento público deve possuir condições tais que, mediante tratamento, em vários níveis, de acordo com a necessidade, possa ser fornecida à população nos padrões legais de potabilidade, sem qualquer risco de contaminação.

Os procedimentos e responsabilidades relativos ao controle e vigilância da qualidade da água para consumo humano, e seu padrão de potabilidade, são competência da União, vigorando a Portaria nº 2.914, de 12-12-2011, do Ministério da Saúde, que aprovou a Norma de Qualidade da Água para Consumo Humano.

O Decreto nº 5.440, de 4-5-2005, que estabelece definições e procedimentos sobre o controle de qualidade da água de sistemas de abastecimento, e institui mecanismos e instrumentos para a divulgação de informação ao consumidor sobre a qualidade da água para consumo humano, fixa, em seu Anexo – Regulamento Técnico sobre Mecanismos e Instrumentos para Divulgação de Informação ao Consumidor sobre a Qualidade da Água para Consumo Humano -, as seguintes definições:

1. *Água potável: água para consumo humano cujos parâmetros microbiológicos, físicos, químicos e radioativos atendam ao padrão de potabilidade, e que não ofereça riscos à saúde¹²;*
2. *Sistema de abastecimento de água para consumo humano: instalação composta por conjunto de obras civis, materiais e equipamentos, destinada à produção e à distribuição canalizada de água potável para populações, sob a responsabilidade do poder público, mesmo que administrada em regime de concessão ou permissão¹³;*
3. *Solução alternativa de abastecimento de água para consumo humano: toda modalidade de abastecimento coletivo de água distinta*

¹¹ Lei nº 11.445/07, art. 3º, I, a.

¹² Decreto nº 5.440/05, art. 4º, I.

¹³ Decreto nº 5.440/05, art. 4º, II.

do sistema de abastecimento de água, incluindo, entre outras, fonte, poço comunitário, distribuição por veículo transportador, instalações condominiais horizontais e verticais¹⁴;

4. Controle da qualidade da água para consumo humano: conjunto de atividades exercidas de forma contínua pelo (s) responsável (is) pela operação de sistema, ou solução alternativa de abastecimento de água, destinadas a verificar se a água fornecida à população é potável, assegurando a manutenção desta condição¹⁵;

5. Vigilância da qualidade da água para consumo humano – conjunto de ações adotadas continuamente pela autoridade de saúde pública, para verificar se a água consumida pela população atende a esta norma e para avaliar os riscos que os sistemas e as soluções alternativas de abastecimento de água representam para a saúde humana¹⁶.

1.2.2 Esgotamento sanitário

O **esgotamento sanitário** constitui-se das atividades, infraestruturas e instalações operacionais de coleta, transporte, tratamento e disposição final adequada dos esgotos, desde as ligações prediais até o seu lançamento final no meio ambiente¹⁷.

Os esgotos urbanos lançados *in natura*, principalmente em rios, têm sido fonte de preocupação dos governos e da atuação do Ministério Público, pela poluição da água ou, no mínimo, pela alteração de sua qualidade, principalmente no que toca ao abastecimento das populações a jusante. Certamente, o índice de poluição que o lançamento de esgotos provoca no corpo receptor depende de outras condições, como a vazão do rio, a declividade, a qualidade do corpo hídrico, a natureza dos dejetos etc.. Mas estará sempre degradando, em maior ou menor grau, a qualidade das águas, o que repercute diretamente na quantidade de água disponível ao abastecimento público.

As condições, parâmetros, padrões e diretrizes para gestão do lançamento de efluentes em corpos de águas receptores são de competência da União, vigorando a Resolução CONAMA nº 430, de 13-5-2011, que estabelece as características que o efluente deve apresentar para minimizar efeitos negativos ao manancial.

O serviço de esgotamento sanitário, como também o de abastecimento de água potável, possuem um sistema de cobrança direta do usuário, por meio de tarifas e preços públicos, dada a complexidade e o custo de sua prestação, além da necessidade de contínua observância das normas e padrões de potabilidade. A Lei de Saneamento determina, nesse sentido, que os serviços terão a sustentabilidade econômico-financeira assegurada, sempre que possível, mediante remuneração pela cobrança dos serviços de

¹⁴ Decreto nº 5.440/05, art. 4º, III.

¹⁵ Decreto nº 5.440/05, art. 4º, IV.

¹⁶ Decreto nº 5.440/05, art. 4º, V.

¹⁷ Lei nº 11.445/07, art. 3º, I, b.

abastecimento de água e esgotamento sanitário, preferencialmente na forma de tarifas e outros preços públicos, que poderão ser estabelecidos para cada um dos serviços ou para ambos conjuntamente¹⁸.

1.2.3 *Limpeza urbana e manejo de resíduos sólidos*

A **limpeza urbana e manejo de resíduos sólidos** representam o conjunto de atividades, infraestruturas e instalações operacionais de coleta, transporte, transbordo, tratamento e destino final do lixo doméstico e do lixo originário da varrição e limpeza de logradouros e vias públicas¹⁹.

A limpeza urbana, de competência municipal, é outra fonte de inúmeros problemas ambientais e de saúde pública, quando prestada de forma inadequada. Cabe também ao Poder Público garantir a coleta, o transporte e o lançamento dos resíduos sólidos em aterros sanitários adequados, devidamente licenciados, que impeçam a percolação do chorume – “líquido de elevada acidez, resultante da decomposição de restos de matéria orgânica”²⁰ – em lençóis freáticos, e a ocorrência de outros danos ao ambiente e à saúde das populações.

Na contratação da coleta, processamento e comercialização de resíduos sólidos urbanos recicláveis ou reutilizáveis, atividades praticadas por associações ou cooperativas, é dispensado o processo de licitação²¹, como forma de estimular essa prática ambiental.

O serviço público de limpeza urbana e de manejo de resíduos sólidos urbanos é composto, assim, pelas seguintes atividades:

1. *Coleta, transbordo e transporte do lixo doméstico e do lixo originário da varrição e limpeza de logradouros e vias públicas;*
2. *Triagem para fins de reuso ou reciclagem, de tratamento, inclusive por compostagem, e disposição final do lixo doméstico e do lixo originário da varrição e limpeza de logradouros e vias públicas;*
3. *Varrição, capina e poda de árvores em vias e logradouros públicos e outros eventuais serviços pertinentes à limpeza pública urbana*²².

Assim como para os serviços de abastecimento de água e esgotamento sanitário, a Lei nº 11.445/07 determina que a limpeza urbana e o manejo de resíduos sólidos urbanos deverão ter a sustentabilidade econômico-financeira assegurada, sempre que possível, mediante remuneração pela cobrança de taxas ou tarifas e outros preços públicos, em conformidade com o regime de prestação do serviço ou de suas atividades²³.

¹⁸ Lei nº 11.445/07, art. 29, I.

¹⁹ Lei nº 11.445/07, art. 3º, I, c.

²⁰ FORNARI NETO, Ernani. Dicionário prático de ecologia. São Paulo: Aquariana, 2001, p. 54.

²¹ Lei nº 8.666/93, art. 24, XXVII.

²² Lei nº 11.445/07, art. 7º.

²³ Lei nº 11.445/07, art. 29, II.

A Lei nº 12.300/2006, que instituiu a Política Estadual de Resíduos Sólidos para o Estado de São Paulo, define os princípios e diretrizes, objetivos e instrumentos para a gestão integrada e compartilhada de resíduos sólidos, visando à prevenção e ao controle da poluição, à proteção e à recuperação da qualidade do meio ambiente, e à promoção da saúde pública, assegurando o uso adequado dos recursos ambientais no estado.

A **Lei nº 12.305/2010**²⁴, ao instituir a **Política Nacional de Resíduos Sólidos**, dispõe expressamente sobre a necessidade de articulação dessa norma com a Lei nº 11.445/07, entre outras leis²⁵. A nova norma trata de questões que impactam os sistemas vigentes nos serviços de limpeza urbana, na medida em que estabelece, em seus objetivos, “a não geração, redução, reutilização, reciclagem e tratamento dos resíduos sólidos, bem como **disposição final ambientalmente adequada dos rejeitos**”, que por sua vez significa a “distribuição ordenada de rejeitos em aterros, observando normas operacionais específicas de modo a evitar danos ou riscos à saúde pública e à segurança e a minimizar os impactos ambientais adversos”²⁶.

1.2.4 Drenagem e manejo das águas pluviais urbanas

A **drenagem e o manejo das águas pluviais urbanas** consistem no conjunto de atividades, infraestruturas e instalações operacionais de drenagem urbana de águas pluviais, de transporte, detenção ou retenção para o amortecimento de vazões de cheias, tratamento e disposição final das águas pluviais drenadas nas áreas urbanas²⁷. Possui uma forte relação com os demais serviços de saneamento básico, pois os danos causados por enchentes tornam-se mais ou menos graves, proporcionalmente à eficiência dos outros serviços de saneamento. Águas poluídas por esgoto ou por lixo, na ocorrência de enchentes, aumentam os riscos de doenças graves, piorando as condições ambientais e a qualidade de vida das pessoas.

Nos termos da lei do saneamento, os serviços de manejo de águas pluviais urbanas deverão ter a sustentabilidade econômico-financeira assegurada, sempre que possível, mediante remuneração pela cobrança dos serviços na forma de tributos, inclusive taxas, em conformidade com o regime de prestação do serviço ou de suas atividades²⁸.

1.3 TITULARIDADE DOS SERVIÇOS

1.3.1 Essencialidade

Os serviços de saneamento básico são de estratégica importância para a sustentabilidade ambiental das cidades, assim como para a proteção da saúde pública e melhoria da qualidade de vida dos cidadãos.

²⁴ A Lei nº 12.305/10 entrou em vigor na data de sua publicação, mas a vigência do disposto nos artigos 16 e 18 ocorrerá em dois anos da referida publicação.

²⁵ Lei nº 12.305/10, art. 5º.

²⁶ Lei nº 12.305/10, art. 3º, VIII.

²⁷ Lei nº 11.445/07, art. 3º, I, b.

²⁸ Lei nº 11.445/07, art. 29, II.

Teoricamente, o que distingue e caracteriza o serviço público das demais atividades econômicas é o fato de ser **essencial** para a comunidade. A sua falta, ou sua prestação insuficiente ou inadequada, podem causar danos a pessoas e a bens. Por essa razão, a prestação do serviço público é de titularidade do Poder Público, responsável pelo bem estar social. Trata-se, pois, de um serviço público, prestado pela Administração ou por seus delegados, de acordo com normas e sob o controle do Estado, para satisfazer às necessidades da coletividade ou à conveniência do Estado.

Cabe salientar que a ação de saneamento executada por meio de soluções individuais não se caracteriza como serviço público quando o usuário não depender de terceiros para operar os serviços, da mesma forma que as ações e serviços de saneamento básico de responsabilidade privada, incluindo o manejo de resíduos de responsabilidade do gerador²⁹.

1.3.2 Titularidade do Saneamento na UGRHI 12

Todo serviço público, por ser essencial, se encontra sob a responsabilidade de um ente de direito público: União, Estado Distrito Federal ou Município. Essa repartição de competências para cada serviço é estabelecida pela Constituição Federal. Assim, por exemplo, os serviços públicos de energia elétrica são de titularidade da União, conforme estabelece o art. 21, XII, b. Os serviços públicos relativos ao gás canalizado competem aos Estados, em face do art. 25, II. Já os serviços públicos de titularidade dos Municípios não estão descritos na Constituição, que apenas determina, para esses entes federados, a prestação de serviços públicos de “interesse local”, diretamente ou sob o regime de concessão ou permissão³⁰. Não há qualquer dúvida quanto à titularidade dos municípios que se localizam fora de regiões metropolitanas, microrregiões ou aglomerados urbanos, no que se refere aos serviços de limpeza urbana e drenagem, tese confirmada pelo STF, em julgamento das ADINS 1843,1906 e 1826, no mês de março de 2013.

Paralelamente, a CF/88 transferiu aos Estados a competência para instituir regiões metropolitanas, aglomerações urbanas e microrregiões, agrupando Municípios limítrofes, para integrar a organização, o planejamento e a execução de funções públicas de interesse comum³¹.

Em tese, os serviços de água e esgoto em cidades localizadas em regiões metropolitanas, aglomerações urbanas ou microrregiões, seriam de titularidade estadual, cabendo aos Estados assumir a titularidade nas hipóteses do art. 25, § 3º. Contudo, muitos serviços dessa natureza vêm sendo prestados por Municípios localizados em regiões metropolitanas, situação que permanece ao longo de décadas. Quando da promulgação da Constituição de 1988, não se alterou o que já era uma tradição.

²⁹ Lei nº 11.455/07, art. 5º.

³⁰ CF/88, art. 30, V.

³¹ CF/88, art. 25, § 3º.

Diante desse impasse, e da indefinição do STF³² na solução da matéria, a Lei federal nº 11.107, de 6-4-2005 – Lei de Consórcios Públicos – veio alterar esse quadro, estabelecendo novos arranjos institucionais para a prestação de serviços públicos, inclusive os de água e esgoto, que tiram o foco da questão da titularidade. No novo modelo, os entes federados podem fazer parte de um único consórcio, o qual contratará os serviços e exercerá o papel de concedente, por delegação, através de lei.

A Lei nº 11.445/07, adotando essa linha, não define expressamente o titular do serviço, prevendo apenas que este poderá delegar a outros entes federativos a organização, a regulação, a fiscalização e a prestação dos serviços, mediante contrato ou convênio, nos termos do art. 241³³ da Constituição Federal e da Lei nº 11.107/05. Cabe lembrar que a delegação também pode ser concedida ao particular, nos moldes da Lei nº 8.987/95.

No caso da bacia hidrográfica UGRHI 12, que se encontra fora de regiões metropolitanas, não há dúvida de que os municípios dessas bacias são os titulares de todos os serviços de saneamento básico³⁴ e responsáveis pelos planos municipais de saneamento, além de todas as outras ações relativas à sua correta prestação, com os seguintes objetivos: cidade limpa, livre de enchentes, com esgotos coletados e tratados e água fornecida a todos, nos padrões legais de potabilidade.

1.3.3 Atribuições do Titular

É importante verificar no que consiste a **titularidade** de um serviço público. Como já visto, sua característica básica é o fato de ser essencial para a sociedade, constituindo, por essa razão, competência do Poder Público, responsável pela administração do Estado. De acordo com o art. 9º da Lei nº 11.445/07, o titular dos serviços – no caso presente, o município - formulará a respectiva **política pública de saneamento básico**, devendo, para tanto, cumprir uma série de atribuições.

Essas atribuições referem-se ao planejamento dos serviços, sua regulação, a prestação propriamente dita e a fiscalização. Cada uma dessas atividades é distinta das outras, com características próprias. Mas todas se inter-relacionam e são obrigatórias para o município, já que a Lei nº 11.445/07 determina expressamente as ações correlatas ao exercício da titularidade, conforme segue³⁵:

³² A pendência a respeito da titularidade dos serviços de saneamento básico foi solucionada pelo Supremo Tribunal Federal – STF, no mês de março de 2013. Embora a decisão não tenha ainda sido publicada, e haja a previsão de que os efeitos do julgamento ocorram apenas em 24 meses contados da publicação do acórdão, o entendimento que consta no Informativo do STF é no sentido de que os municípios que não fazem parte de regiões metropolitanas, microrregiões ou aglomerados urbanos são titulares dos serviços. Ver em: STF. Estado-membro: Criação de Região Metropolitana – 6. Disponível em: <http://www.stf.jus.br/arquivo/informativo/documento/informativo500.htm#Servi%C3%A7os%20de%20C3%81gua%20e%20Saneamento%20B%C3%A1sico%20-%203>. Acesso: 30 abr. 2013.

³³ “Art. 241. A União, os Estados, o Distrito Federal e os Municípios disciplinarão por meio de lei os consórcios públicos e os convênios de cooperação entre os entes federados, autorizando a gestão associada de serviços públicos, bem como a transferência total ou parcial de encargos, serviços, pessoal e bens essenciais à continuidade dos serviços transferidos.” Redação da EC nº 19/98.

³⁴ A discussão acerca da titularidade – entre Estado e Municípios, sobretudo em Regiões Metropolitanas - foi uma das causas do atraso no consenso necessário à aprovação da política nacional do saneamento.

³⁵ Lei nº 11.445/07, no art. 9º.

- I - Elaborar os planos de saneamento básico, nos termos desta Lei;*
- II - Prestar diretamente ou autorizar a delegação dos serviços e definir o ente responsável pela sua regulação e fiscalização, bem como os procedimentos de sua atuação;*
- III - Adotar parâmetros para a garantia do atendimento essencial à saúde pública, inclusive quanto ao volume mínimo per capita de água para abastecimento público, observadas as normas nacionais relativas à potabilidade da água;*
- IV - Fixar os direitos e os deveres dos usuários;*
- V - Estabelecer mecanismos de controle social, nos termos do inciso IV do caput do art. 3º da Lei nº 11.445/07;*
- VI - Estabelecer sistema de informações sobre os serviços, articulado com o Sistema Nacional de Informações em Saneamento;*
- VII - Intervir e retomar a operação dos serviços delegados, por indicação da entidade reguladora, nos casos e condições previstos em lei e nos documentos contratuais.*

Cabe ressaltar que o Município, sendo o titular dos serviços, pode e deve exercer todas as atividades relativas a essa titularidade – organização (planejamento), regulação, fiscalização e prestação dos serviços - ou delegá-las a terceiros, por meio de instrumentos jurídicos próprios, de acordo com o que a lei determina.

1.3.3.1 Planejamento

A organização ou planejamento consiste no estudo e na fixação das diretrizes e metas que deverão orientar uma determinada ação. No caso do saneamento, é preciso planejar como será feita a prestação dos serviços, de acordo com as características e necessidades locais, com vistas a garantir que essa prestação corresponda a resultados positivos, no que se refere à melhoria da qualidade ambiental e da saúde pública. O planejamento também corresponde ao princípio da eficiência³⁶, pois direciona o uso racional dos recursos públicos. Nessa linha, a Lei nº 11.445/07 menciona expressamente os princípios da **eficiência** e da **sustentabilidade econômica** como fundamentos da prestação dos serviços de saneamento básico³⁷.

Elaborar os planos de saneamento básico constitui um dos deveres do titular dos serviços³⁸. A elaboração desses planos se encontra no âmbito das atribuições legais do município, no caso das bacias hidrográficas em estudo. Segundo a Lei nº 11.445/07, em seu art. 19, a prestação de serviços de saneamento observará plano, que poderá ser específico para cada serviço – abastecimento de água, esgotamento sanitário, resíduos sólidos e drenagem.

³⁶ Previsto na Constituição Federal de 1988, art. 37.

³⁷ Lei nº 11.445/07, art. 2º, VII.

³⁸ Lei nº 11.455/07, art. 9º, I.

O conteúdo mínimo estabelecido para os planos de saneamento é bastante abrangente e não se limita a um diagnóstico e ao estabelecimento de um programa para o futuro. Evidentemente, é prevista a elaboração de **um diagnóstico** da situação e de seus impactos nas condições de vida, utilizando sistema de indicadores sanitários, epidemiológicos, ambientais e socioeconômicos e apontando as causas das deficiências detectadas³⁹. É necessário o conhecimento da situação ambiental, de saúde pública, social e econômica do Município, verificando os impactos dos serviços de saneamento nesses indicadores.

A partir daí, cabe traçar os **objetivos e metas de curto, médio e longo prazos para a universalização**⁴⁰, admitidas soluções graduais e progressivas, observando a compatibilidade com os demais planos setoriais. Cabe lembrar que o princípio da universalização dos serviços, previsto no art. 2º da lei de saneamento, consiste na ampliação progressiva do acesso de todos os domicílios ocupados ao saneamento básico⁴¹, de modo que, conforme as metas estabelecidas, a totalidade da população tenha acesso ao saneamento.

Uma vez estabelecidos os objetivos e as metas para a universalização dos serviços, cabe ao plano a indicação de **programas, projetos e ações necessárias para atingir os objetivos e as metas**, de modo compatível com os respectivos planos plurianuais e com outros planos governamentais correlatos, identificando possíveis fontes de financiamento.

Os planos de saneamento básico devem estar articulados com outros estudos efetuados e que abrangem a mesma região. Nos termos da lei, os serviços serão prestados com base, entre outros princípios, na **articulação** com as políticas de desenvolvimento urbano e regional, de habitação, de combate à pobreza e de sua erradicação, de proteção ambiental, de promoção da saúde e outras de relevante interesse social, voltadas para a melhoria da qualidade de vida, para as quais o saneamento básico seja fator determinante⁴².

Essa articulação deve ser considerada na elaboração dos planos de saneamento, com vistas a integrar as decisões sobre vários temas, mas que na prática, acabam por impactar o mesmo território.

Embora a lei não mencione expressamente, deve haver uma **correspondência necessária do plano de saneamento com o Plano Diretor**, instrumento básico da política de desenvolvimento urbano, objeto do art. 182 da Constituição⁴³.

Um ponto fundamental, nesse passo, consiste no fato de que a lei de saneamento, nos termos do seu art. 19, § 3º, estabelece que os **planos de saneamento básico deverão**

³⁹ Lei nº 11.445/07, art. 19, I.

⁴⁰ A universalização do acesso aos serviços de saneamento consiste em um dos pilares da política nacional de saneamento, nos termos do art. 2º, I da Lei nº 11.445/07.

⁴¹ Lei nº 11.445/07, art. 3º, III.

⁴² Lei nº 11.445/07, art. 2º, VI.

⁴³ CF/88, art. 182. A política de desenvolvimento urbano, executada pelo Poder Público municipal, conforme diretrizes gerais fixadas em lei, tem por objetivo ordenar o pleno desenvolvimento das funções sociais da cidade e garantir o bem-estar de seus habitantes.

ser compatíveis com os planos das bacias hidrográficas em que estiverem inseridos. O Município não é detentor do domínio da água, mas sua atuação é fundamental na proteção desse recurso. O lixo e o esgoto doméstico, gerados nas cidades, são fontes importantes de poluição dos recursos hídricos.

Embora o Município seja um ente federado autônomo, a norma condiciona o planejamento municipal, ainda que no tocante ao saneamento, a um plano de caráter regional, qual seja o da bacia hidrográfica⁴⁴ em que se localiza o Município. Essa regra é de extrema importância, pois é por meio dela que se fundamenta a necessidade de os Municípios considerarem em seu planejamento, sempre que pertinente, fatores externos ao seu território como, por exemplo, a bacia hidrográfica.

Ainda na linha de projetos e ações a serem propostos, a lei prevê a indicação, no plano de saneamento, de **ações para emergências e contingências**. Merece destaque o item que prevê, como conteúdo mínimo dos planos de saneamento, **mecanismos e procedimentos para a avaliação sistemática da eficiência e eficácia das ações programadas**⁴⁵. Trata-se de um avanço na legislação, pois fica estabelecido, desde logo, que o conteúdo do plano deve ser cumprido, com a devida indicação de como aferir esse cumprimento.

Ou seja, os planos de saneamento, pelo conteúdo mínimo exigido na lei, extrapolam o planejamento puro e simples, na medida em que estabelecem, em seu bojo, as metas a serem cumpridas na prestação dos serviços, as ações necessárias ao cumprimento dessas metas, e ainda, os correspondentes mecanismos de avaliação. No próprio plano, dessa forma, são impostos os resultados a serem alcançados.

Tendo em vista a necessidade de correções e atualizações a serem feitas, em decorrência tanto do desenvolvimento das cidades, como das questões técnicas surgidas durante a implantação do plano, cabe uma revisão periódica, em prazo não superior a 4 anos, anteriormente à elaboração do Plano Plurianual⁴⁶.

No que se refere ao **controle social**, a lei determina a “ampla divulgação das propostas dos planos de saneamento básico e dos estudos que as fundamentem, inclusive com a realização de audiências ou consultas públicas”⁴⁷. O controle social é definido na lei como o conjunto de mecanismos e procedimentos que garantem à sociedade informações, representações técnicas e participações nos processos de formulação de políticas, de planejamento e de avaliação relacionados aos serviços públicos de saneamento básico⁴⁸.

No que diz respeito à área de abrangência, o plano municipal de saneamento básico deverá englobar integralmente o território do município⁴⁹.

⁴⁴ Ou Unidade de Hidrográficas de Gerenciamento de Recursos Hídricos – UGRHI.

⁴⁵ Lei nº 11.445/07, art. 19, V.

⁴⁶ Lei nº 11.445/07, art. 19, § 4º

⁴⁷ Lei nº 11.445/07, art. 19, § 5º

⁴⁸ Lei nº 11.445/07, art. 3º, IV.

⁴⁹ Lei nº 11.445/07, art. 19, § 8º

O **serviço regionalizado** de saneamento básico poderá obedecer a plano de saneamento básico elaborado para o conjunto de Municípios atendidos⁵⁰.

1.3.3.2 *Regulação e Fiscalização*

Regulação é todo e qualquer ato, normativo ou não, que discipline ou organize um determinado serviço público, incluindo suas características, padrões de qualidade, impacto socioambiental, direitos e obrigações dos usuários e dos responsáveis por sua oferta ou prestação e fixação e revisão do valor de tarifas e outros preços públicos⁵¹.

É inerente ao titular dos serviços a regulação de sua prestação, o que implica o estabelecimento de normas específicas, garantindo que a sua prestação seja adequada às necessidades locais, já verificadas no planejamento dos serviços, considerada a universalização do acesso. Uma vez estabelecidas as normas, faz parte do universo das ações, a cargo do titular, fiscalizar o seu cumprimento pelo prestador dos serviços.

Conforme já mencionado, o planejamento e a regulação encontram-se estreitamente relacionados, lembrando que cada atribuição correspondente à titularidade - planejamento, regulação, fiscalização e a prestação dos serviços - embora possuam características específicas, formam um todo articulado, mas não necessariamente prestados pela mesma pessoa. Daí a ideia de que deve haver uma distinção entre as figuras do prestador e do regulador dos serviços, para que haja mais eficiência, liberdade e controle, embora ambas as atividades se reportem ao titular. Nessa linha, a Lei prevê que o exercício da função de regulação atenderá aos princípios da independência decisória, incluindo autonomia administrativa, orçamentária e financeira da entidade reguladora, e da transparência, tecnicidade, celeridade e objetividade das decisões⁵².

O art. 22. da Lei nº 11.445/07 estabelece como objetivos da regulação:

I - Estabelecer padrões e normas para a adequada prestação dos serviços e para a satisfação dos usuários;

II - Garantir o cumprimento das condições e metas estabelecidas;

III - Prevenir e reprimir o abuso do poder econômico, ressalvada a competência dos órgãos integrantes do sistema nacional de defesa da concorrência;

IV - Definir tarifas que assegurem tanto o equilíbrio econômico e financeiro dos contratos como a modicidade tarifária, mediante mecanismos que induzam a eficiência e eficácia dos serviços e que permitam a apropriação social dos ganhos de produtividade.

Note-se que esses objetivos dizem respeito ao planejamento e à regulação dos serviços, na medida em que tratam tanto da fixação de padrões e normas relativas à adequada

⁵⁰ Lei nº 11.445/07, art. 17.

⁵¹ Decreto nº 6.017/05, art. 2º, XI.

⁵² Lei nº 11.445/07, art. 21.

prestação dos serviços⁵³ como à garantia de seu cumprimento. Além disso, a regulação inclui o controle econômico-financeiro dos contratos de prestação de serviços regulados, buscando-se a modicidade das tarifas, eficiência e eficácia dos serviços, e ainda, a apropriação social dos ganhos da produtividade.

Cabe ao titular dos serviços de saneamento a adoção de parâmetros para a garantia do atendimento essencial à saúde pública, inclusive quanto ao volume mínimo *per capita* de água para abastecimento público, observadas as normas nacionais relativas à potabilidade da água⁵⁴. No que se refere aos direitos do consumidor, cabe ao titular fixar os direitos e os deveres dos usuários.

Um ponto a destacar consiste na obrigação de o titular estabelecer mecanismos de controle social. Esse conjunto de ações e procedimentos, necessários a garantir à sociedade informação e participação nos processos decisórios, deve ser providenciado pelo titular dos serviços que incorporará, na medida do possível, as informações e manifestações coletadas.

Cabe também ao titular estabelecer **sistema de informações** sobre os serviços, articulado com o Sistema Nacional de Informações em Saneamento⁵⁵. Os sistemas de informações se articulam com os planos, na medida em que fornecem informações à sua elaboração e, ao mesmo tempo, são alimentados pelas novas informações obtidas na elaboração desses planos.

É também dever do titular intervir e retomar a operação dos serviços delegados, por indicação da entidade reguladora, nos casos e condições previstos em lei e nos documentos contratuais.

Na **prestação regionalizada**, as atividades de regulação e fiscalização poderão ser exercidas por órgão ou entidade de ente da Federação a que o titular tenha delegado o exercício dessas competências por meio de convênio de cooperação entre entes da Federação, obedecido o disposto no art. 241 da Constituição Federal e por consórcio público de direito público integrado pelos titulares dos serviços⁵⁶. E, no exercício das atividades de planejamento dos serviços, o titular poderá receber cooperação técnica do respectivo Estado e basear-se em estudos fornecidos pelos prestadores⁵⁷.

Na prestação regionalizada, a entidade de regulação deverá instituir regras e critérios de estruturação de sistema contábil e do respectivo plano de contas, de modo a garantir que a apropriação e a distribuição de custos dos serviços estejam em conformidade com as diretrizes estabelecidas na Lei⁵⁸.

⁵³ Segundo o art. 6º, § 1º da Lei nº 8.97/95, serviço adequado é o que satisfaz as condições de regularidade, continuidade, eficiência, segurança, atualidade, generalidade, cortesia na sua prestação e modicidade das tarifas.

⁵⁴ Lei nº 11.445/07, art. 9º, III.

⁵⁵ Lei nº 11.445/07, art. 9º, VII.

⁵⁶ Lei nº 11.445/07, art. 15.

⁵⁷ Lei nº 11.445/07, art. 15, parágrafo único.

⁵⁸ Lei nº 11.445/07, art. 18, parágrafo único.

1.3.4 Formas de Exercício da Titularidade dos Serviços

As atividades de regulação, prestação dos serviços e seu controle, inerentes ao titular, podem ser efetuadas por ele ou transferidas a terceiros, pessoa jurídica de direito público ou de direito privado, conforme será verificado adiante.

O exercício da titularidade consiste em uma **obrigação**. Por mais óbvias que sejam as atividades necessárias para que se garanta o atendimento da população, essas atividades devem estar descritas em uma norma ou em um contrato. Sem a fixação das atividades a serem realizadas, não há como exigir do prestador o seu cumprimento de modo objetivo.

Essa é uma crítica que se faz aos casos em que os serviços são prestados diretamente pela municipalidade, por intermédio dos Departamentos de Água e Esgoto e das autarquias municipais, especialmente criadas por lei para a prestação desses serviços. A questão que se coloca é que o titular dos serviços - Município - não estabeleceu as regras a serem cumpridas, nem mesmo nas leis de criação dos SAAES. Além disso, tratando-se de órgãos e entidades da administração municipal, existe uma coincidência entre o responsável pela prestação dos serviços e o responsável pelo controle e fiscalização. Cabe ponderar que raramente se encontra uma regulação municipal estabelecida para os serviços nessas categorias.

Na legislação aplicável à criação e implantação desse modelo – DAE e SAAE -, não se cogitava estabelecer a regulação nem fixar normas para a equação econômico-financeira dos serviços baseada na cobrança de tarifa e preços públicos, e muito menos, a universalização do acesso era tratada como uma meta a ser atingida obrigatoriamente.

Daí, o estabelecimento, nos últimos anos, de novos modelos institucionais de prestação dos serviços, e mesmo do exercício da titularidade, com o objetivo de tornar mais eficiente a prestação dos serviços de saneamento básico.

1.3.4.1 Delegação a Agência Reguladora

A Lei nº 11.445/07 permite que a regulação de serviços de saneamento básico seja **delegada pelos titulares a qualquer entidade reguladora** constituída dentro dos limites do respectivo Estado, explicitando, no ato de delegação da regulação, a forma de atuação e a abrangência das atividades a serem desempenhadas pelas partes envolvidas⁵⁹.

O Estado de São Paulo instituiu, pela Lei Complementar nº 1.025, de 7-12-2007, regulamentada pelo Decreto nº 52.455, de 7-12-2007, a Agência Reguladora de Saneamento e Energia - ARSESP, entidade autárquica e vinculada à Secretaria de Energia do Estado de São Paulo. Em relação ao Saneamento, cabe à ARSESP regular e fiscalizar os serviços de titularidade estadual, assim como aqueles, de titularidade

⁵⁹ Lei nº 11.445/07, art. 23, § 1º.

municipal, que venham a ser delegados à ARSESP pelos municípios paulistas que manifestarem tal interesse⁶⁰.

Isso significa que, mesmo nos casos em que a titularidade dos serviços de saneamento pertença aos municípios, como é o caso vigente na UGRHI 12, podem esses entes celebrar convênio com ARSESP, no qual são delegadas a essa agência as competências do titular dos serviços de saneamento no que se refere à regulação e à fiscalização.

No caso dos municípios que concederam os serviços de saneamento – água e esgotamento sanitário - à SABESP, por contrato de programa, ou concessão a particular, esses entes poderão celebrar convênio de cooperação com a ARSESP, mas não estão obrigados a fazê-lo, pois o modelo é flexível. Apenas a Lei Complementar Estadual 1.025/07 exige que a celebração do convênio de cooperação seja precedida pela apresentação de laudo que ateste a viabilidade econômico-financeira dos serviços⁶¹.

1.3.4.2 *Delegação a Consórcio Público*

A figura do consórcio público encontra-se prevista no art. 241 da Constituição Federal e seu regime jurídico foi fixado pela Lei nº 11.107, de 6-04-2005, regulamentada pelo Decreto nº 6.017, de 17-1-2007.

Consórcio público é “pessoa jurídica formada exclusivamente por entes da Federação, na forma da Lei nº 11.107/05, para estabelecer relações de cooperação federativa, inclusive a realização de objetivos de interesse comum, constituída como associação pública, com personalidade jurídica de direito público e natureza autárquica, ou como pessoa jurídica de direito privado sem fins econômicos”⁶².

Somente podem participar como consorciados do consórcio público os entes Federados: União, Estados, Distrito Federal e Municípios, não podendo nenhum ente da Federação ser obrigado a se consorciar ou a permanecer consorciado. Sua constituição pode ocorrer de uma única vez ou paulatinamente, mediante a adesão dos consorciados ao longo do tempo. No presente caso, os formatos podem ser: 1) Estado e Município e, 2) somente municípios.

⁶⁰ A ARSESP é a nova denominação da Comissão de Serviços Públicos de Energia CSPE, que teve as suas competências estendidas para o saneamento básico.

⁶¹ Artigo 45 - Fica o Poder Executivo do Estado de São Paulo, diretamente ou por intermédio da ARSESP, autorizado a celebrar, com Municípios de seu território, convênios de cooperação, na forma do artigo 241 da CF/88, visando à gestão associada de serviços de saneamento básico, pelos quais poderão ser delegadas ao Estado, conjunta ou separadamente, as competências de titularidade municipal de regulação, fiscalização e prestação desses serviços. § 1º - Na hipótese de delegação ao Estado da prestação de serviços de saneamento básico, o prestador estadual celebrará contrato de programa com o Município, no qual serão fixadas tarifas e estabelecidos mecanismos de reajuste e revisão, observado o artigo 13 da Lei nº 11.107/05, e o Plano de Metas Municipal de Saneamento. § 2º - As tarifas a que se refere o § 1º deste artigo deverão ser suficientes para o custeio e a amortização dos investimentos no prazo contratual, ressalvados os casos de prestação regionalizada, em que esse equilíbrio poderá ser apurado considerando as receitas globais da região. § 3º - As competências de regulação e fiscalização delegadas ao Estado serão exercidas pela ARSESP, ... vedada a sua atribuição a prestador estadual, seja a que título for. § 4º - Quando o convênio de cooperação estabelecer que a regulação ou fiscalização de serviços delegados ao prestador estadual permaneçam a cargo do Município, este deverá exercer as respectivas competências por meio de entidade reguladora que atenda ao disposto no artigo 21 da Lei nº 11.445/07, devendo a celebração do convênio ser precedida da apresentação de laudo atestando a viabilidade econômico-financeira da prestação dos serviços. § 5º - Na hipótese prevista no § 4º deste artigo, a ARSESP poderá atuar como árbitro para solução de divergências entre o prestador de serviços e o poder concedente.

⁶² Decreto nº 6.017/07, art. 2º, I.

Os objetivos do consórcio público são determinados pelos entes da Federação que se consorciarem⁶³. Entre os objetivos do consórcio⁶⁴ encontra-se “a **gestão associada** de serviços públicos”, que significa “a associação voluntária de entes federados, por convênio de cooperação ou consórcio público, conforme disposto no art. 241 da Constituição Federal”⁶⁵.

O consórcio público será constituído por contrato, cuja celebração dependerá da prévia subscrição de protocolo de intenções⁶⁶ o que envolve as seguintes fases: 1) subscrição de protocolo de intenções⁶⁷; 2) publicação do protocolo de intenções na imprensa oficial⁶⁸; 3) promulgação da lei por parte de cada um dos partícipes, ratificando, total ou parcialmente, o protocolo de intenções⁶⁹ ou disciplinando a matéria⁷⁰, e 4) celebração do contrato⁷¹.

O protocolo de intenções é o contrato preliminar, resultado de uma ampla negociação política entre os entes federados que participarão do consórcio. É nele que as partes contratantes definem todas as condições e obrigações de cada um e, uma vez ratificado mediante lei, converte-se em contrato de consórcio público.

1.4 PRESTAÇÃO DOS SERVIÇOS: MODELOS INSTITUCIONAIS

O titular – Município - pode prestar diretamente os serviços de saneamento ou autorizar a delegação dos mesmos, definindo o ente responsável pela sua regulação e fiscalização, bem como os procedimentos de sua atuação⁷². Relewa notar que “a delegação de serviço de saneamento básico não dispensa o cumprimento pelo prestador do respectivo plano de saneamento básico em vigor à época da delegação”⁷³. Desse modo, havendo qualquer ato ou contrato de delegação, cabe ao prestador cumprir o plano de saneamento em vigor na época da edição desse ato ou mesmo contrato.

No quadro jurídico-institucional vigente, os serviços de saneamento são prestados segundo os modelos a seguir descritos. Em geral, a prestação de tais serviços é feita por pessoas distintas, muitas vezes em arranjos institucionais diferentes, dentro das possibilidades oferecidas pela legislação em vigor. Dessa forma, para tornar mais claro o texto, optou-se por tratar dos modelos institucionais e, em cada um, abordar cada tipo de serviço, quando aplicável.

A **prestação regionalizada** de serviços públicos de saneamento básico poderá ser realizada por órgão, autarquia, fundação de direito público, consórcio público, empresa pública ou sociedade de economia mista estadual, do Distrito Federal, ou municipal, na

⁶³ Lei nº 11.107/05, art. 2º.

⁶⁴ Decreto nº 6.017/07, art. 3º, I.

⁶⁵ Lei nº 11.445/07, art. 3º, II.

⁶⁶ Lei nº 11.107/05, art. 3º.

⁶⁷ Lei nº 11.107/05, art. 3º.

⁶⁸ Lei nº 11.107/05, art. 4º, § 5º.

⁶⁹ Lei nº 11.107/05, art. 5º.

⁷⁰ Lei nº 11.107/05, art. 4º, § 4º.

⁷¹ Lei nº 11.107/05, art. 3º.

⁷² Lei nº 11.445/07, art. 9º, II.

⁷³ Lei nº 11.445/07, art. 19, § 6º.

forma da legislação ou empresa a que se tenham concedido os serviços⁷⁴. Os prestadores que atuem em mais de um Município ou que prestem serviços públicos de saneamento básico diferentes em um mesmo Município manterão sistema contábil que permita registrar e demonstrar, separadamente, os custos e as receitas de cada serviço em cada um dos Municípios atendidos e, se for o caso, no Distrito Federal⁷⁵.

1.4.1 Prestação Direta pela Prefeitura Municipal

Os serviços são prestados por um órgão da Prefeitura Municipal, sem personalidade jurídica e sem qualquer tipo de contrato, já que, nessa modalidade, as figuras de titular e de prestador dos serviços se confundem em um único ente – o Município. A Lei nº 11.445/07 dispensa expressamente a celebração de contrato para a prestação de serviços por entidade que integre a administração do titular⁷⁶.

Os **serviços de abastecimento de água e esgotamento sanitário** são prestados, em vários Municípios, por Departamentos de Água e Esgoto, órgãos da Administração Direta Municipal. A remuneração ao Município, pelos serviços prestados, é efetuada por meio da cobrança de taxa ou tarifa. Em geral, tais serviços restringem-se ao abastecimento de água, à coleta e ao afastamento dos esgotos. Não há um registro histórico importante de tratamento de esgoto nesse modelo, situação que, nos últimos anos, vem sendo alterada graças à atuação do Ministério Público, fundamentado na Lei nº 7.347, de 24/07/85, que dispõe sobre a Ação Civil Pública. Tampouco as tarifas e preços públicos são cobrados com base em uma equação econômico-financeira estabelecida.

Os serviços relativos à **drenagem e ao manejo das águas pluviais urbanas** são em geral prestados de forma direta por secretarias municipais.

Os **serviços de limpeza urbana** são prestados, nesse caso, pelo órgão municipal, sem a existência de qualquer contrato.

1.4.2 Prestação de serviços por Autarquias

A autarquia é uma entidade da administração pública municipal, criada por lei para prestar serviços de competência da Administração Direta, recebendo, portanto, a respectiva delegação. Embora instituídas para uma finalidade específica, suas atividades e a respectiva remuneração não se encontram vinculadas a uma **equação econômico-financeira**, pois não há contrato de concessão. Tampouco se costuma verificar, nas respectivas leis de criação, regras sobre sustentabilidade financeira ou regulação dos serviços.

Os SAAE – Serviços Autônomos de Água e Esgoto são autarquias municipais com personalidade jurídica própria, autonomia administrativa e financeira, criadas por lei municipal com a finalidade de prestar os serviços de água e esgoto.

⁷⁴ Lei nº 11.445/07, art. 16.

⁷⁵ Lei nº 11.445/07, art. 18.

⁷⁶ Lei nº 11.445/07, art. 10.

1.4.3 **Prestação por Empresas Públicas ou Sociedades de Economia Mista Municipais**

Outra forma de prestação de serviços pelo Município é a delegação a empresas públicas ou sociedades de economia mista, criadas por lei municipal. Nesses casos, a lei é o instrumento de delegação dos serviços e ainda que haja, como nas autarquias, distinção entre o titular e o prestador dos serviços, tampouco existe regulação para os serviços.

1.4.4 **Prestação mediante Contrato**

De acordo com a Lei nº 11.445/07, a prestação de serviços de saneamento básico, para ser prestada por uma entidade que não integre a administração do titular, quer dizer, que não seja um DAE (administração direta) ou um SAAE (administração indireta), depende da **celebração de contrato**, sendo vedada a sua disciplina mediante convênios, termos de parceria ou outros instrumentos de natureza precária.⁷⁷ Não estão incluídos nessa hipótese os serviços cuja prestação o Poder Público, nos termos de lei, autorizar para usuários organizados em cooperativas ou associações, desde que limitados a determinado condomínio, e localidade de pequeno porte, predominantemente ocupada por população de baixa renda, onde outras formas de prestação apresentem custos de operação e manutenção incompatíveis com a capacidade de pagamento dos usuários e os convênios e outros atos de delegação celebrados até 6-4-2005⁷⁸.

1.4.4.1 *Condições de validade dos contratos*

Para que os contratos de prestação de serviços públicos de saneamento básico sejam válidos, e possam produzir efeitos jurídicos, isto é, o prestador executar os serviços e a Administração pagar de acordo com o que foi contratado, a lei impõe algumas condições, relativas aos instrumentos de planejamento, viabilidade e regulação, além do controle social.

Em primeiro lugar, é necessário que tenha sido elaborado o **plano de saneamento básico**, nos termos do art. 19 da Lei nº 11.445/07. E de acordo com o plano elaborado, deve ser feito um estudo comprovando a viabilidade técnica e econômico-financeira da prestação universal e integral dos serviços, de forma a se conhecer o seu custo, ressaltando que deve se buscar a universalidade da prestação⁷⁹.

A partir do plano e do estudo de viabilidade técnica e econômico-financeira, é preciso estabelecer as **normas de regulação dos serviços**, devendo tais normas prever **os meios para o cumprimento das diretrizes da Lei de Saneamento**, e designar uma **entidade de regulação e de fiscalização**⁸⁰.

A partir daí, cabe realizar audiências e consultas públicas sobre o edital de licitação, no caso de concessão, e sobre a minuta do contrato. Trata-se de uma forma de tornar

⁷⁷ Lei nº 11.455/07, art. 10, caput.

⁷⁸ Lei nº 11.455/07, art. 10, § 1º.

⁷⁹ Lei nº 11.445/07, art. 11, II.

⁸⁰ Lei nº 11.445/07, art. 11, III.

públicas as decisões do poder municipal, o qual se submete, dessa forma, ao controle social⁸¹.

Além disso, os planos de investimentos e os projetos relativos ao contrato deverão ser compatíveis com o respectivo plano de saneamento básico⁸², o que corresponde ao estabelecimento da equação econômico-financeira relativa aos serviços.

1.4.4.2 Contrato de prestação de serviços

Além da exigência, em regra, da licitação, a Lei nº 8.666/93 estabelece normas específicas para que se façam o controle e a fiscalização dos contratos, estabelecendo uma série de medidas a serem tomadas pela Administração ao longo de sua execução. Tais medidas referem-se ao acompanhamento, à fiscalização, aos aditamentos, às notificações, à aplicação de penalidades, à eventual rescisão unilateral e ao recebimento do objeto contratado.

O acompanhamento e a fiscalização da execução dos contratos constituem poder-dever da Administração, em decorrência do princípio da indisponibilidade do interesse público. Se em uma contratação estão envolvidos recursos orçamentários, é dever da Administração contratante atuar de forma efetiva para que os mesmos sejam aplicados da melhor maneira possível.

Quando a Administração Pública celebra um contrato, fica obrigada a observância das regras impostas pela lei, para fiscalizar e controlar a execução do ajuste. Cabe ao gestor de contratos fiscalizar e acompanhar a correta execução do contrato. A necessidade de haver um gestor de contratos é definida expressamente na Lei nº 8.666/93, em seu art. 67. Segundo esse dispositivo, a execução do contrato deverá ser acompanhada e fiscalizada por um representante da Administração especialmente designado, permitida a contratação de terceiros para assisti-lo e subsidiá-lo de informações pertinentes a essa atribuição.

Esse modelo é utilizado, sobretudo, para a **Limpeza Urbana**. O modelo é o de contrato de prestação de serviços de limpeza – coleta, transporte e disposição dos resíduos -, poda de árvores, varrição, entre outros itens.

No caso da **Drenagem Urbana**, as obras, quando não realizadas pelos funcionários municipais, ficam a cargo de empresas contratadas de acordo com a Lei nº 8.666/93.

No caso do **abastecimento de água e esgotamento sanitário**, a complexidade da prestação envolve outros fatores, como o equilíbrio econômico-financeiro dos contratos e a política tarifária, entre outros, que remetem à contratação por meio de modelos institucionais específicos.

⁸¹ Lei nº 11.445/07, art. 11, IV.

⁸² Lei nº 11.445/07, art. 11, §2º.

1.4.4.3 Contrato de concessão

Concessão de serviço público é o contrato administrativo pelo qual a Administração Pública delega a um particular a execução de um serviço público em seu próprio nome, por sua conta e risco. A remuneração dos serviços é assegurada pelo recebimento da tarifa paga pelo usuário, observada a equação econômico-financeira do contrato.

O art. 175 da Constituição Federal estatui que “incumbe ao Poder Público, na forma da lei, diretamente ou sob regime de concessão ou permissão, sempre mediante licitação, a prestação de serviços públicos”. De acordo com o seu parágrafo único, a lei disporá sobre: 1) o regime das empresas concessionárias e permissionárias de serviço público, o caráter especial de seu contrato e de sua prorrogação, bem como as condições de caducidade, fiscalização e rescisão da concessão ou permissão; 2) os direitos dos usuários; 3) política tarifária, e 4) obrigação de manter o serviço adequado. As Leis n^{os} 8.987, de 13-2-1995, e 9.074, de 7-7-1995, regulamentam as concessões de serviços públicos.

Para os **contratos de concessão**, assim como para os **contratos de programa**, a Lei n^o 11.445/07 estabelece informações adicionais que devem constar das normas de regulação, conforme segue: 1) autorização para a contratação, indicando prazos e a área a ser atendida; 2) inclusão, no contrato, das metas progressivas e graduais de expansão dos serviços, de qualidade, de eficiência e de uso racional da água, da energia e de outros recursos naturais, em conformidade com os serviços a serem prestados; 3) as prioridades de ação, compatíveis com as metas estabelecidas; 4) as condições de sustentabilidade e equilíbrio econômico-financeiro da prestação dos serviços, em regime de eficiência, incluindo: a) o sistema de cobrança e a composição de taxas e tarifas; b) a sistemática de reajustes e de revisões de taxas e tarifas; c) a política de subsídios; 5) mecanismos de controle social nas atividades de planejamento, regulação e fiscalização dos serviços, e 6) as hipóteses de intervenção e de retomada dos serviços⁸³.

1.4.4.4 Contrato de programa

As Empresas Estaduais de Saneamento Básico – CESB –, criadas no âmbito do PLANASA – Plano Nacional de Saneamento, foram instituídas sob a forma de sociedades de economia mista, cujo acionista controlador é o governo do respectivo Estado. É o caso da Companhia de Saneamento Básico do Estado de São Paulo - SABESP, cuja criação foi autorizada pela Lei n^o 119, de 29/06/73⁸⁴, tendo por objetivo o planejamento, execução e operação dos serviços públicos de saneamento básico em todo o Estado de São Paulo, respeitada a autonomia dos municípios.

A SABESP é concessionária de serviços públicos de saneamento. Para tanto, atua como concessionária, sendo que parte desses contratos remonta à década de setenta, pelo prazo de trinta anos, o que significa que alguns já estão renegociados e outros em fase de nova negociação por meio dos chamados **contratos de programa** celebrados com os Municípios.

⁸³ Lei n^o 11.445/07, art. 11, § 2^o.

⁸⁴ Alterada pela Lei n^o 12.292/2006.

ANEXO II – PROPOSIÇÃO DE CRITÉRIOS DE PROJETO INTEGRADO VIÁRIO – MICRODRENAGEM

ÍNDICE

	PÁG.
1. INTRODUÇÃO	160
2. DEFINIÇÃO DOS ELEMENTOS CONSTITUTIVOS.....	160
2.1 CAPTAÇÕES	160
2.2 POÇO DE VISITA	160
2.3 CONEXÕES	160
2.4 GALERIA PLUVIAL	161
2.5 CAIXA DE PASSAGEM.....	161
2.6 MEIOS-FIOS OU GUIAS.....	161
2.7 SARJETAS.....	161
2.8 SARJETÕES.....	161
2.9 TRAVESSIA.....	161
3. A FUNÇÃO DA RUA.....	161
3.1 CLASSIFICAÇÃO DAS VIAS PÚBLICAS.....	162
3.2 INTERFERÊNCIA ENTRE A DRENAGEM DAS RUAS E O TRÁFEGO	162
4. SUGESTÕES PARA PROJETO DE VIAS	167
4.1 DECLIVIDADE DA SARJETA.....	167
4.2 ESTRUTURAS HIDRÁULICAS NOS CRUZAMENTOS	170
4.3 CAPTAÇÕES	171
4.4 CRITÉRIOS DE DRENAGEM PARA PROJETO DE RUAS URBANAS.....	172
4.5 CRITÉRIOS DE DRENAGEM PARA PROJETO DE CRUZAMENTOS EM RUAS URBANAS.....	181
5. PROPOSIÇÕES PARA O PROJETO DE GALERIAS.....	185
5.1 DADOS PARA ELABORAÇÃO DO PROJETO.....	185
5.2 PROJETO DE REDE DE MICRODRENAGEM.....	185
5.3 PARÂMETROS DE PROJETO A ADOTAR	187

1. INTRODUÇÃO

Este texto apresenta uma proposição de critérios para integração do projeto de pavimentação viária e de manejo de águas pluviais urbanas, no que se denomina microdrenagem.

Fundamenta-se nas diretrizes adotadas pelo DAEE – Departamento de Águas e Energia Elétrica, propostas no projeto 'Estado da Arte da Drenagem urbana no Estado de São Paulo', de 2005, compiladas a partir dos critérios praticados pela Prefeitura de São Paulo, do manual de drenagem de estradas elaborado pela Hidrostudio para o DER (2000), da súmula do manual de drenagem (parte) desenvolvida pelo Plano de macrodrenagem do Alto Tietê (PDMAT), para o DAEE, do manual desenvolvido pelo Urban Drainage de Denver, Colorado, EUA e do manual de drenagem da ASCE, USA.

2. DEFINIÇÃO DOS ELEMENTOS CONSTITUTIVOS

2.1 CAPTAÇÕES

Dispositivos destinados a recolher as águas pluviais das vias podem ser:

a) Boca-de-lobo

Caixa padronizada para captação de águas pluviais por abertura na guia, chamada guia chapéu.

b) Boca-de-leão

Caixa padronizada para captação de águas pluviais por abertura na sarjeta, dotada de grade.

c) Grelha

Caixa especial para captação de águas pluviais com abertura no pavimento de um modo geral, e dotada de grade.

2.2 POÇO DE VISITA

Dispositivo localizado em pontos convenientes do sistema de galerias para permitir mudança de direção, mudança de declividade, mudança de diâmetro, e inspeção e limpeza das galerias.

2.3 CONEXÕES

Tubulação destinada a conduzir as águas pluviais das captações para os poços de visita. São utilizados, nessas conexões, tubos de concreto com diâmetro Ø 0,40 m ou Ø 0,50 m.

2.4 GALERIA PLUVIAL

Canalização pública utilizada para conduzir as águas pluviais, interligando os vários poços de visita, até o despejo em um curso d'água, canal ou galeria de maior porte. Em geral são utilizados tubos de concreto cujos diâmetros frequentemente encontrados são: 0,60; 0,80; 1,00; 1,20 e 1,50 metros.

2.5 CAIXA DE PASSAGEM

Também chamada de caixa morta, é semelhante ao poço de visita, porém não possui a chaminé de acesso e tampão. A Prefeitura de São Paulo não executa esse tipo de caixa, apenas poços de visita, para facilitar a manutenção e limpeza das galerias.

Em situações especiais, onde se utilize diâmetro Ø 0,50 m para interligação de mais de uma Boca-de-Lobo ao corpo receptor, poderão ser utilizadas, anexas à Boca-de-Lobo, caixas de passagem com tampão no passeio.

2.6 MEIOS-FIOS OU GUIAS

Elementos de pedra ou concreto, colocados entre o passeio e a via pública, paralelamente ao eixo da rua e com sua face superior no mesmo nível do passeio.

2.7 SARJETAS

Faixas de via pública paralelas e vizinhas ao meio-fio. A calha formada é a receptora das águas pluviais que incidem sobre as vias públicas.

2.8 SARJETÕES

Calhas localizadas no cruzamento de vias públicas formadas pela sua própria pavimentação e destinadas a orientar o escoamento das águas entre as sarjetas.

2.9 TRAVESSIA

Galeria executada no sentido transversal ou oblíquo à via, de modo a viabilizar a passagem desta sobre um curso d'água.

3. A FUNÇÃO DA RUA

As ruas servem a um importante e necessário fim de drenagem, embora sua função primordial seja a de permitir o tráfego de veículos e de pedestres. Tais finalidades são compatíveis entre si, até certo ponto, além do qual as condições de drenagem devem ser fixadas pelas conveniências desse tráfego.

O escoamento das águas pluviais ao longo das sarjetas é necessário para conduzi-las até as bocas-de-lobo que, por sua vez, as captam para as galerias. Um bom planejamento do sistema viário pode reduzir substancialmente o custo do sistema de drenagem, e até dispensar a necessidade de galerias de águas pluviais.

Os critérios de projeto para a coleta e condução das águas pluviais, em ruas públicas, são baseados em condições predeterminadas, de interferência com o tráfego. Isto significa que dependendo da classe da rua, certa faixa de tráfego pode ser inundada para a chuva de projeto correspondente ao período de retorno escolhido. No entanto, poderão ocorrer chuvas menos intensas provocando descargas que inundarão a mesma faixa de tráfego em menor extensão.

Um bom projeto de drenagem proporciona benefícios diretos ao tráfego e menores custos de manutenção das ruas. Deve ter, como um dos objetivos primordiais, a proteção contra a deterioração do pavimento e de sua base. O dimensionamento do sistema de drenagem urbana deve ser feito tanto para a chuva inicial de projeto, como para a chuva máxima de projeto.

Entende-se como chuva inicial de projeto a precipitação com período de retorno entre 2 e 10 anos, conforme a importância da via, utilizada no dimensionamento do escoamento superficial por sobre as sarjetas e vias públicas (Sistema de Drenagem Inicial).

Já a chuva máxima de projeto, com período de retorno definido conforme apresentado anteriormente, é aquela utilizada no dimensionamento de galerias e canais de águas pluviais.

O sistema de drenagem inicial é necessário para criar condições razoáveis de tráfego de veículos e pedestres numa dada área urbana, por ocasião da ocorrência de chuvas frequentes.

3.1 CLASSIFICAÇÃO DAS VIAS PÚBLICAS

Considera-se que o termo Via Pública ou simplesmente Rua refere-se a uma passagem de pedestres ou de circulação viária compreendendo desde uma viela até via expressa, abrangendo também as ruas, alamedas, avenidas, passagens de pedestres ou calçadas que façam parte da malha viária, objeto de estudo de drenagem.

O sistema de drenagem, a ser projetado para as vias, depende de sua classe de uso e do seu tipo de construção. A classificação das vias é baseada no volume de tráfego, no seu uso, nas características de projeto e construção e nas relações com suas transversais.

3.2 INTERFERÊNCIA ENTRE A DRENAGEM DAS RUAS E O TRÁFEGO

Essas interferências podem ocorrer quando existe água nas ruas, resultante dos seguintes fatos:

- Escoamento superficial, transversal ao pavimento e em direção às sarjetas, decorrente da chuva que incide diretamente sobre o pavimento;
- Escoamento adjacente à guia, pelas sarjetas, podendo invadir uma parte da pista;
- Poças de água em depressões;

- escoamento transversal à pista proveniente de fontes externas (distintas da água da chuva caindo diretamente sobre o pavimento);
- Espirro de água sobre os pedestres.

Cada um desses tipos de ocorrência deve ser controlado, dentro de limites aceitáveis, de forma que a função principal das ruas como meio de escoamento do tráfego, não seja restringida ou prejudicada.

3.2.1 Interferência Devida ao Escoamento Superficial sobre o Pavimento

A chuva que cai diretamente sobre o pavimento dá origem ao escoamento superficial que se inicia transversalmente à pista até atingir as sarjetas. As sarjetas funcionam como canais e precisam ser dimensionadas como tais. A profundidade do escoamento superficial deverá ser zero no eixo da pista, e aumentando à medida que se aproxima da guia. As interferências no tráfego, devidas ao escoamento superficial, são essencialmente de dois tipos: deslizamento e espirro de água.

3.2.2 Deslizamento (“acqua-planning”)

Deslizamento é o fenômeno que ocorre quando, entre os pneus de um veículo e o pavimento, é formada uma película de água que age como um lubrificante. Geralmente ocorre a velocidades elevadas, normalmente admissíveis em vias expressas e avenidas; pode ser evitado pela execução de um pavimento superficialmente rugoso e conveniente controle da água superficial no pavimento.

3.2.3 Espirro d'água

O espirro d'água resulta de uma profundidade excessiva do escoamento superficial, causada pelo fato da água percorrer uma longa distância, ou escoar a uma velocidade muito baixa antes de alcançar a sarjeta. Aumentando a declividade transversal do pavimento, diminuirão tanto o percurso da água, como o tempo necessário para que a mesma alcance a sarjeta. Essa declividade, no entanto, deve ser mantida dentro de limites aceitáveis, para permitir a abertura das portas dos veículos quando estacionados junto às guias. Uma faixa de pista, excessivamente larga, drenando para uma sarjeta, aumentará a profundidade do escoamento superficial. Isto pode ocorrer devido à superelevação em curvas, deslocamento da crista do pavimento em decorrência de cruzamentos, ou simplesmente em razão de pistas muito largas.

Todas essas possibilidades devem ser levadas em consideração, para manter a profundidade do escoamento superficial dentro de limites aceitáveis.

3.2.4 Interferência Devida ao Escoamento na Sarjeta

A água que aflui a uma via, devido à chuva que cai no pavimento e nos terrenos adjacentes, escoará pelas sarjetas até alcançar um ponto de captação, normalmente uma boca-de-lobo. A **Figura 3.1** mostra a configuração de um escoamento em sarjetas. À medida que a água escoar e áreas adicionais contribuirão para o aumento da descarga, a largura do escoamento aumentará e atingirá, progressivamente, as faixas de trânsito. Se

os veículos estiverem estacionados adjacentes à guia, a largura do espalhamento de água terá pouca influência na capacidade de trânsito pela via, até que ela exceda a largura do veículo em algumas dezenas de centímetros.

No entanto, em vias onde o estacionamento não é permitido, sempre que a largura do escoamento exceder algumas dezenas de centímetros afetará significativamente o trânsito. Observações mostram que os veículos congestionarão as faixas adjacentes, para evitar as enxurradas, criando riscos de pequenos acidentes.

À medida que a largura do escoamento aumenta, torna-se impossível para os veículos transitarem sem invadir a faixa inundada. Então, a velocidade do tráfego será reduzida cada vez mais, à medida que os veículos começam a atravessar lâminas d'água mais profundas, e os espirros de água provocados pelos veículos que percorrem as faixas inundadas prejudicarão a visão dos motoristas que trafegam com velocidades maiores nas faixas centrais.

Finalmente, se a largura e a profundidade das enxurradas atingirem grandes proporções, a via se tornará ineficiente como escoadora de tráfego. Durante esses períodos, é imperativo que veículos de socorro de emergência, tais como carros de bombeiros, ambulâncias e carros policiais, possam percorrer, sem dificuldade excessiva, as faixas centrais.

Interferências significativas com o tráfego, de um modo geral, não excedem de 15 a 30 minutos em cada chuva. Além disso, para que ocorra interferência maior, é necessário que a chuva ocorra concomitantemente com a hora de pico do tráfego.

A classe da via é importante quando se considera o grau de interferência com o tráfego. Uma rua secundária, e em menor escala, uma rua principal, pode ser inundada com pouco efeito sobre o movimento de veículos. O pequeno número de carros envolvidos pode mover-se com baixa velocidade através da água, ainda que a profundidade seja de 10 a 15 cm. É importante, porém, lembrar que a redução da velocidade do tráfego, em vias de maior importância, pode resultar em prejuízos maiores.

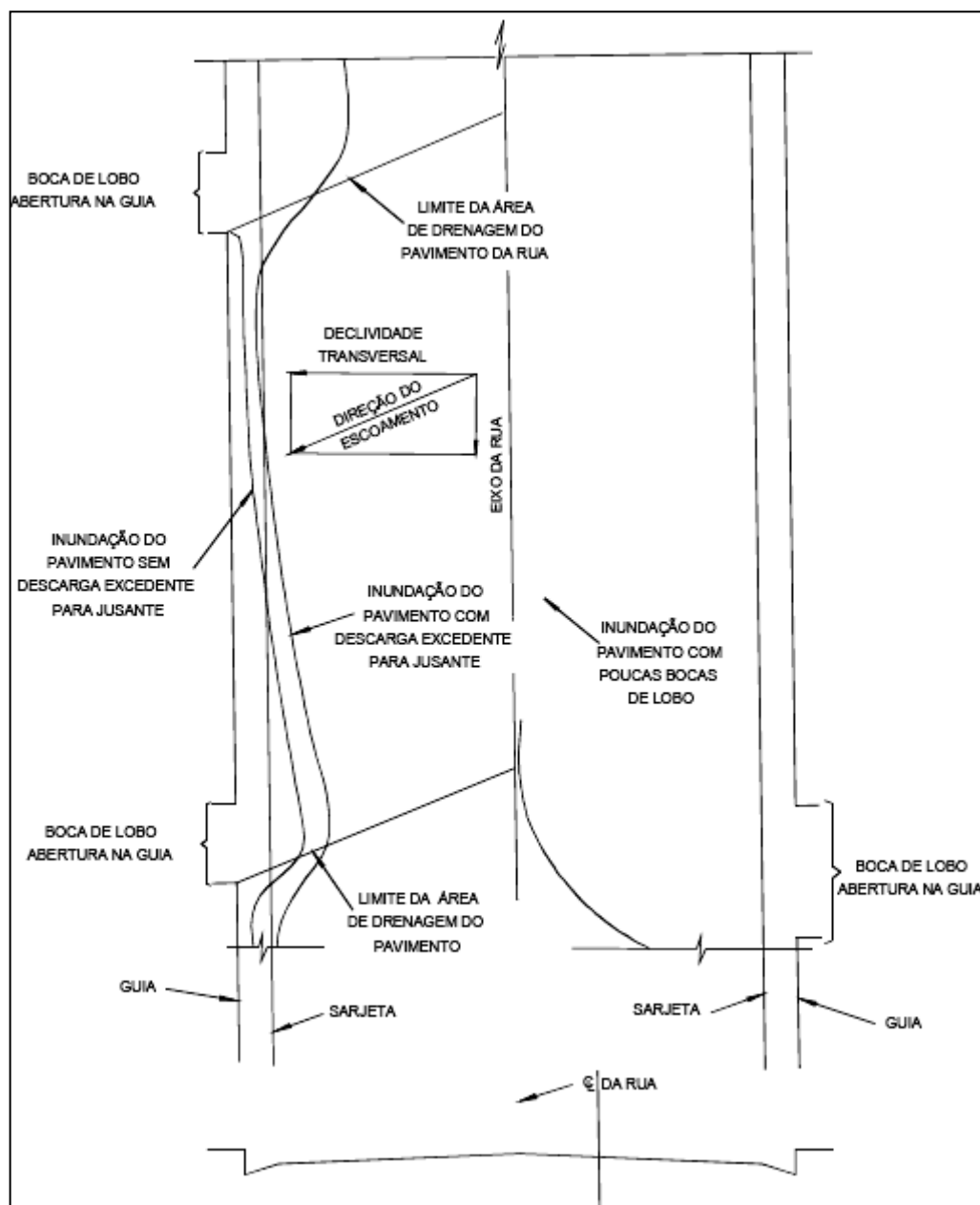


Figura 3.1 - Diagrama de configurações de escoamento no pavimento e na sarjeta

3.2.5 Interferência Devida ao Acúmulo de Água

A água acumulada na superfície da rua, em consequência de mudanças de greide, ou de inclinação da crista em ruas que se cruzam, pode reduzir substancialmente a capacidade de tráfego da rua. Um problema de importância, que decorre do acúmulo de água, é que esta pode alcançar profundidades maiores do que a da guia e permanecer por longos períodos de tempo.

Outro problema resultante do acúmulo de água é que, dependendo de sua localização, os veículos em alta velocidade ao transporem estes acúmulos correm sérios riscos de acidente.

A maneira pela qual a água acumulada afeta o tráfego é essencialmente a mesma que para o escoamento na sarjeta. A água acumulada frequentemente provoca a interrupção do tráfego em uma rua. Neste caso, o projeto incorreto de apenas um componente do sistema de drenagem torna praticamente inútil o sistema de drenagem, pelo menos para aquelas áreas mais diretamente afetadas.

3.2.6 Interferência Devida à Água que Escoa sobre a Faixa de Trânsito

Sempre que existe uma concentração do escoamento superficial, no sentido transversal à faixa de trânsito, ocorre uma séria restrição ao fluxo de veículos. Este escoamento transversal pode ser causado pela superelevação em uma curva, cruzamento inadequado com sarjetão, ou simplesmente por um projeto de rua inadequado. Os problemas decorrentes são análogos aos devidos ao acúmulo de água. Os veículos podem estar trafegando à alta velocidade quando atingem o local, havendo riscos de acidentes. Se a velocidade dos veículos for baixa e o tráfego leve, tal como em ruas secundárias, o escoamento transversal não causa interferência significativa.

A profundidade e a velocidade do escoamento transversal à rua deverão sempre ser mantidos dentro de limites tais que não afetem demasiadamente o tráfego. Se um veículo que está trafegando entra em uma área de escoamento transversal, pode sofrer um deslizamento que tende a movê-lo lateralmente em direção à sarjeta.

Em cruzamentos, as águas podem ser captadas por bocas-de-lobo ou conduzidas por sarjetões, atravessando portanto uma das pistas. Se ao transporem o cruzamento os veículos têm que parar ou reduzir a velocidade, devido a dispositivos de controle de tráfego, então não haverá maiores inconvenientes. Esta condição é fundamental para que se aceite a implantação de sarjetões nos cruzamentos de ruas locais, ou de ruas secundárias e principais. Um ponto a favor do uso de sarjetões é a manutenção do greide da rua principal, sem depressões nos cruzamentos.

3.2.7 Efeito sobre Pedestres

Em áreas onde há trânsito intenso de pedestres nas calçadas, o espirro de água dos veículos que se movem através da área adjacente à guia é um sério problema com repercussões adversas. Deve-se ter em mente que, sob certas circunstâncias, os pedestres terão que atravessar enxurradas e poças d'água.

Como o tráfego de pedestres é reduzido durante as chuvas intensas, o problema não será tão sério durante o período de duração da chuva. A água acumulada, no entanto, permanecendo após a cessação da chuva, poderá redundar em sérios incômodos para os transeuntes, pedestres em pontos de ônibus, etc.

As ruas devem ser classificadas com respeito ao trânsito de pedestres, do mesmo modo que quanto ao trânsito de veículos. Por exemplo, ruas que são classificadas como secundárias para veículos e estão situadas nas adjacências de uma escola são principais

para pedestres. A largura admissível para escoamento nas sarjetas deve ter em conta este fato.

4. SUGESTÕES PARA PROJETO DE VIAS

A eficiência de uma via, tanto considerando sua finalidade principal de tráfego de veículos, como sua finalidade secundária de escoar as águas pluviais, depende essencialmente de um projeto bem elaborado, que leve em consideração ambas as funções. Os procedimentos recomendados a seguir, por serem orientados para a drenagem, não devem interferir com a função principal da via.

4.1 DECLIVIDADE DA SARJETA

A declividade da sarjeta é aquela paralela à direção do escoamento.

4.1.1 Declividade máxima

A declividade máxima permissível para uma sarjeta não é determinada pela drenagem. No entanto, a capacidade admissível das sarjetas com declividades acentuadas é limitada.

4.1.2 Declividade mínima

A declividade mínima admissível da sarjeta, para propiciar uma drenagem adequada, é de 0,5%. A inspeção de vias já concluídas revela que práticas construtivas inadequadas no que se refere ao estaqueamento de campo, assentamento de guias ou à combinação destes frequentemente resultam em greide final fora de alinhamento no plano vertical. Isto resulta em uma largura de enxurrada consideravelmente maior que o valor teórico, em determinados pontos.

4.1.3 Seção Transversal

A seção transversal é a ortogonal ao eixo da rua, sendo proposta as larguras da sarjeta a utilizar em cada caso apropriado como 30, 45 ou 60 cm de largura.

4.1.4 Declividade Transversal

O termo declividade transversal refere-se à diferença entre os níveis, das linhas de fundo das sarjetas opostas de uma rua. Na maioria dos casos, onde a topografia do terreno é relativamente plana, as ruas podem ser facilmente projetadas com declividade transversal nula.

No entanto, em áreas de declividade acentuada, particularmente em cruzamentos, pode ser necessário implantar guias com elevações diferentes nos dois lados da rua, resultando uma declividade transversal não nula.

4.1.5 Capacidade da sarjeta

A **Figura 4.1** ilustra como numa rua, com inclinação transversal, a capacidade da sarjeta de maior elevação diminui. Quando se calcula a descarga admissível nessa sarjeta, deve-se utilizar a configuração geométrica real do escoamento, tanto na seção transversal como das declividades resultantes nos trechos de sarjeta junto aos cruzamentos.

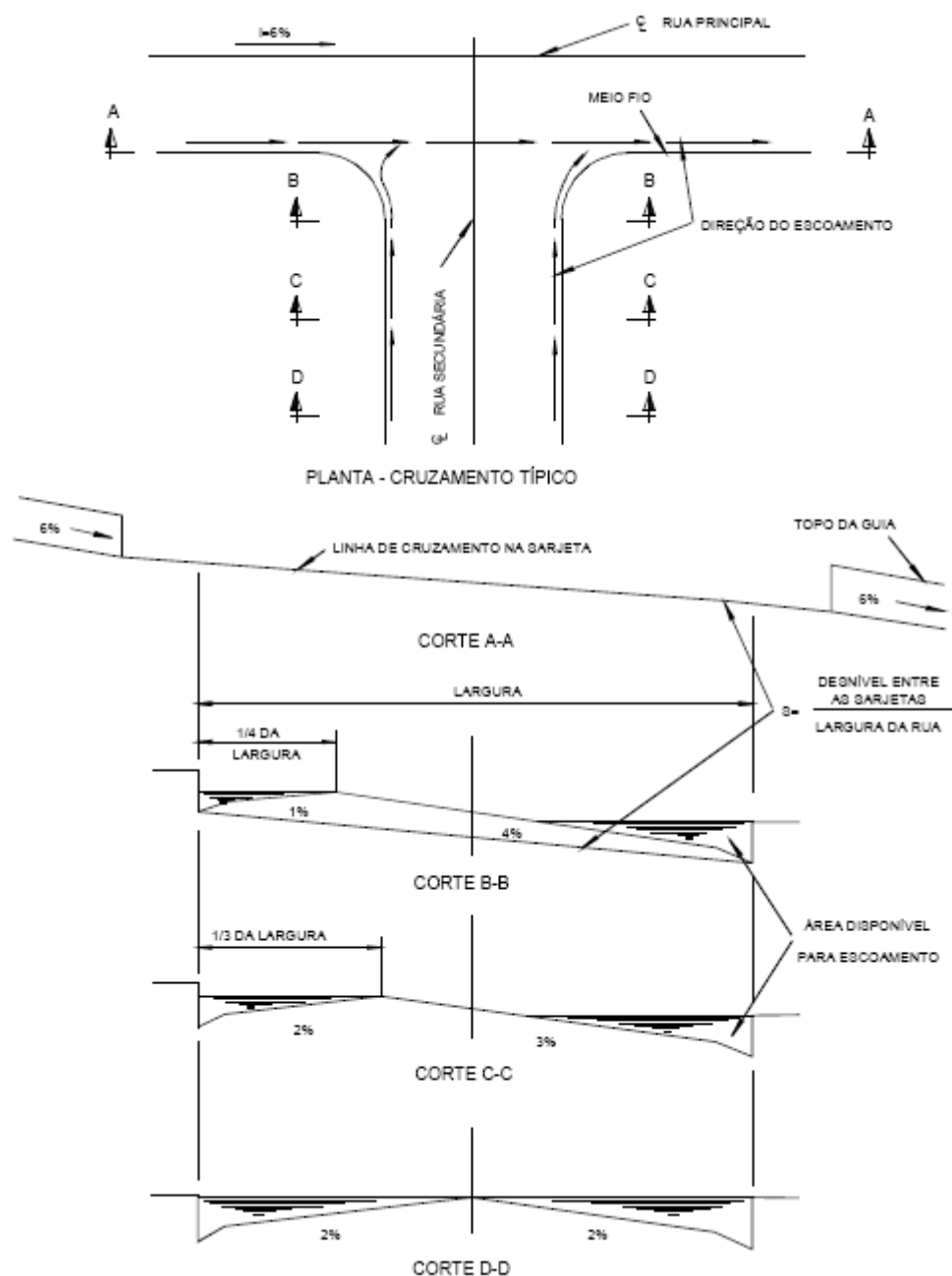


Figura 4.1 - Características típicas de cruzamento de uma rua secundária com uma rua principal

A capacidade da sarjeta mais baixa pode diminuir ou não, dependendo do projeto da rua. Quando se calculam os volumes de escoamento em cada sarjeta, deve-se ter em conta

que a sarjeta mais elevada pode encher rapidamente em consequência da sua localização no lado da rua que estará recebendo a contribuição das áreas adjacentes.

Esse fato, juntamente com a redução da capacidade da sarjeta, fará com que sua capacidade admissível seja rapidamente excedida. Nessas condições, o escoamento ultrapassará a crista da rua e juntar-se-á ao da sarjeta oposta. Em ruas secundárias isto é aceitável. No entanto, em ruas de maior importância, a interferência com o tráfego devido ao escoamento da água sobre as faixas de rolamento é inaceitável.

Em ruas secundárias, onde esta interferência no tráfego é aceitável, a capacidade da sarjeta pode ser tal que o escoamento excedente da sarjeta de maior elevação extravase para a sarjeta mais baixa. Desse modo, ambas as sarjetas podem ser utilizadas em sua plena capacidade. Um projeto cuidadoso, considerando estes pontos, pode resultar em um custo sensivelmente reduzido do sistema de drenagem inicial.

Para evitar que pequenas descargas, tais como as de rega de jardins ou de lavagem de pisos externos de residências, atravessem as faixas de tráfego, é necessário prever uma capacidade adequada para a sarjeta de maior elevação. Em geral, é suficiente que a crista seja mantida dentro dos limites de um quarto da largura da rua, como mostrado na seção B-B da **Figura 4.1**.

4.1.6 Inclinação transversal para bocas-de-lobo

Em ruas secundárias, onde é necessária a inclinação transversal em decorrência da topografia existente, podem ser colocadas bocas-de-lobo na guia mais baixa e dispensado o abaulamento da rua, para permitir que, o escoamento da sarjeta de cima alcance a mais baixa em locais específicos.

4.1.7 Cruzamentos

O projeto dos cruzamentos, particularmente em ruas secundárias, é uma tarefa frequentemente trabalhosa. Nos projetos de pavimentação e drenagem para a PMSP, é obrigatório o detalhamento do projeto de drenagem em todos os cruzamentos, sendo usual deixar a cargo do empreiteiro ou da equipe que fez o estaqueamento no campo, porque, do contrário, tal resultará em grande quantidade de cruzamentos ineficientes, caracterizados por grandes áreas de acúmulo de água, escoamento sobre as pistas, e variação desnecessária na declividade de ruas principais em cruzamentos com ruas secundárias.

Nos cruzamentos de ruas secundárias, o projetista poderá introduzir variações dos perfis longitudinais. Nos casos de cruzamentos de ruas secundárias com ruas principais, os perfis destas últimas devem, se possível, ser mantidos uniformes. Se for necessária uma mudança em um perfil muito inclinado de rua principal num cruzamento, esta mudança, para facilidade de construção, deve ser tão pequena quanto possível. A **Figura 4.2** ilustra as seções transversais típicas, necessárias para caracterizar um cruzamento. Na figura, admite-se que a declividade longitudinal da rua principal seja de 6%, as declividades

transversais máximas e mínimas permitidas para o pavimento sejam de 4% e 1% respectivamente, e a crista seja mantida dentro dos limites de 1/4 da largura da rua. Quando duas ruas principais se cruzam, o perfil da rua mais importante deve ser mantido, uniforme, tanto quanto for possível.

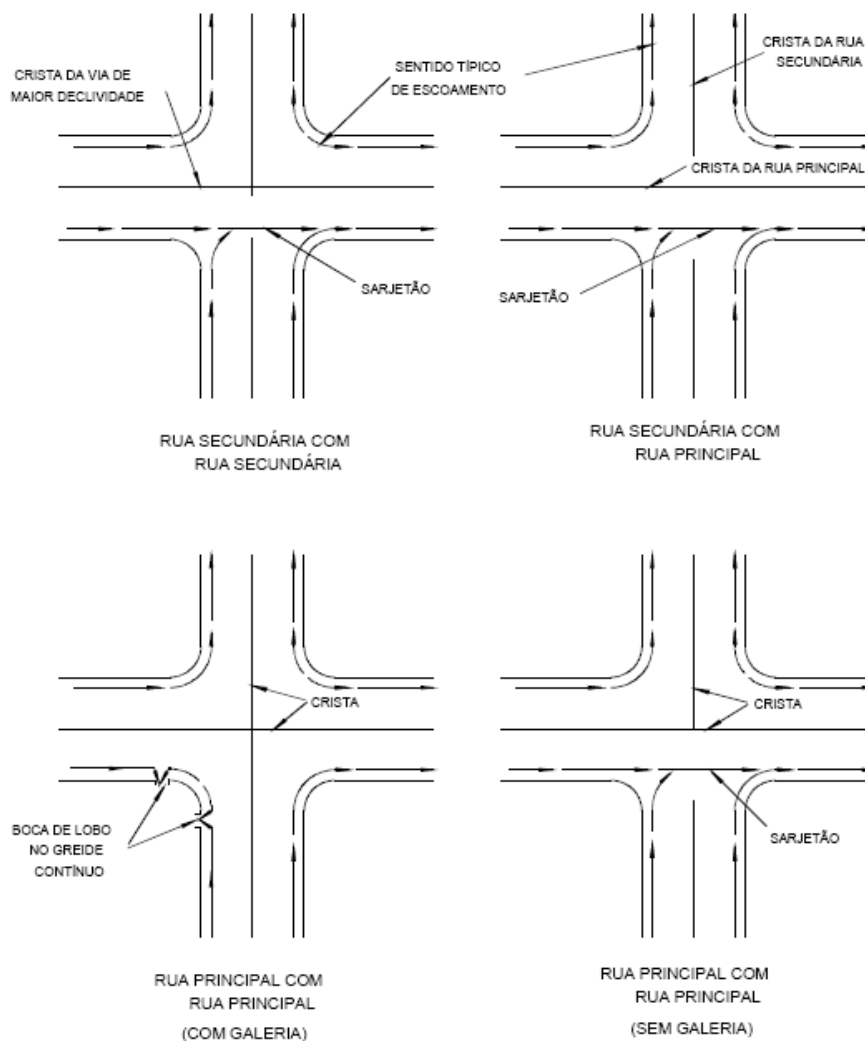


Figura 4.2 - Configurações típicas de cruzamentos em sistema de drenagem

4.2 ESTRUTURAS HIDRÁULICAS NOS CRUZAMENTOS

a) Sistemas de drenagem inicial

Quando existem galerias no cruzamento, as bocas-de-lobo devem ser colocadas e dimensionadas de tal forma que as descargas excedentes sejam compatíveis com as condições admissíveis de escoamento superficial no cruzamento e a jusante. A **Figura 4.2** ilustra as localizações típicas de bocas-de-lobo, para algumas configurações de cruzamentos.

b) Sarjetões

Os sarjetões convencionais são utilizados para cruzar, superficialmente, descargas por ruas secundárias e eventualmente em ruas principais. As dimensões e inclinação do sarjetão devem ser suficientes para conduzir as descargas em condições equivalentes às admissíveis para a rua.

c) Sarjetões chanfrados

O sarjetão chanfrado possui um chanfro na sua linha de fundo, para conduzir baixas descargas quando estas forem muito frequentes. O objetivo do chanfro é minimizar o contato entre os pneus dos veículos e as águas de descargas mínimas. Desde que o chanfro seja suficientemente pequeno para não afetar o tráfego, pode transportar apenas uma parcela limitada do escoamento, sem transbordar. O acúmulo de sedimentos frequentemente torna o chanfro inútil. É preferível, sempre que possível, eliminar o escoamento superficial devido àquelas descargas reduzidas, encaminhando-as, sempre que possível, para uma boca-de-lobo próxima.

4.3 CAPTAÇÕES

4.3.1 Colocação das captações

As bocas-de-lobo, ou outras estruturas para remoção de escoamento superficial da rua, devem ser instaladas em locais de acordo com os seguintes critérios:

a) Perfil contínuo

Quando a quantidade de água no pavimento excede àquela admissível, de acordo com as indicações anteriores.

b) Pontos baixos

Toda vez que houver acúmulo de água em pontos baixos.

c) Cruzamentos

Quando necessário em cruzamentos, como descrito anteriormente.

4.3.2 Depressões para bocas-de-lobo

A largura e profundidade das depressões nas ruas onde o estacionamento é permitido têm pouco efeito no tráfego. No entanto, depressões com profundidades superiores a 5 cm, ou com inclinações acentuadas em relação à sarjeta, podem prejudicar o estacionamento de veículos.

Em ruas onde o tráfego pode atingir as sarjetas, as profundidades e larguras das depressões devem ser compatíveis com a velocidade dos veículos. Onde a velocidade exceder a 60 km/h, as depressões não devem estar próximas das faixas de trânsito. Observações de campo indicam que os veículos raramente se movimentam a menos de 30 cm da guia, de forma que sarjetas dotadas de depressões com essa largura podem ser usadas em quaisquer ruas.

4.3.3 Continuidade do escoamento Superficial

A existência de pontos baixos na rede viária resulta na acumulação de água nas ocasiões em que é excedida a capacidade real das galerias de drenagem. Conforme a configuração do ponto baixo, este fenômeno pode acarretar além das perturbações ao tráfego, danos aos imóveis próximos, seja por inundação, seja por extravasamento em pontos não preparados para o escoamento pluvial.

Para prevenir estas ocorrências é necessário que os projetos de pavimentação e drenagem garantam a continuidade do escoamento superficial de drenagem. Nos pontos em que isto não for possível, devido a outras restrições de projeto, deve ser prevista a inclusão de viela sanitária com a função de esgotamento das águas pluviais e prevenção de inundações significativas.

4.4 CRITÉRIOS DE DRENAGEM PARA PROJETO DE RUAS URBANAS

São apresentados, neste item, os requisitos específicos para a drenagem de água de chuva em ruas urbanas. Os métodos empregados para satisfazer esses requisitos são opções para o projetista, uma vez que estejam de acordo com critérios apresentados em outras diretrizes.

4.4.1 Capacidade de escoamento da Rua para a Chuva Inicial de Projeto

A determinação da capacidade de escoamento da rua, para a chuva inicial de projeto, deve ser baseada em duas considerações:

- Verificação da capacidade teórica de escoamento, baseada na inundação máxima admissível do pavimento;
- Ajuste às condições reais, baseado na aplicação de um fator de redução na capacidade de escoamento por obtenção de descarga aduzível.

Inundação do pavimento: A inundação do pavimento, para a chuva inicial, deverá ser limitada de acordo com as indicações do **Quadro 4.1**. O sistema de galerias deverá iniciar-se no ponto onde é atingida a capacidade admissível de escoamento na rua, e deverá ser projetado com base na chuva inicial de projeto.

QUADRO 4.1 – USO PERMITIDO DE RUAS PARA ESCOAMENTO DE DESCARGAS DA CHUVA INICIAL DE PROJETO, EM TERMOS DE INUNDAÇÃO DO PAVIMENTO

CLASSIFICAÇÃO DAS RUAS	INUNDAÇÃO MÁXIMA
Tráfego Muito Leve	Sem transbordamento sobre a guia. O escoamento pode atingir até a crista da rua.
Tráfego Leve	Sem transbordamento sobre a guia. O escoamento deve preservar, pelo menos, uma faixa de trânsito livre.
Tráfego Pesado	Sem transbordamento sobre a guia. O escoamento deve preservar, pelo menos, uma faixa de trânsito livre em cada direção.
Tráfego Muito Pesado	Nenhuma inundação permitida em qualquer faixa de trânsito.
Viela Sanitária	O escoamento pode ocupar toda a extensão da viela. A profundidade e a velocidade de escoamento não devem ocasionar risco de vida aos pedestres.

Cálculo da capacidade teórica: A capacidade teórica de descarga das sarjetas pode ser computada usando-se a fórmula de Manning modificada por IZZARD, ou seja:

$$Q = 0,375 \left(\frac{z}{n} \right) i^{1/2} \cdot y^{8/3}$$

Onde:

Q = descarga em m³/s;

z = inverso da declividade transversal;

i = declividade longitudinal;

y = profundidade junto à linha de fundo em m;

n = coeficiente de rugosidade.

O nomograma da **Figura 4.3**, para escoamento em sarjetas triangulares, pode ser utilizado para possíveis configurações de sarjeta e inclusive de sarjetões.

A **Figura 4.4** indica as instruções para a utilização da **Figura 4.3**.

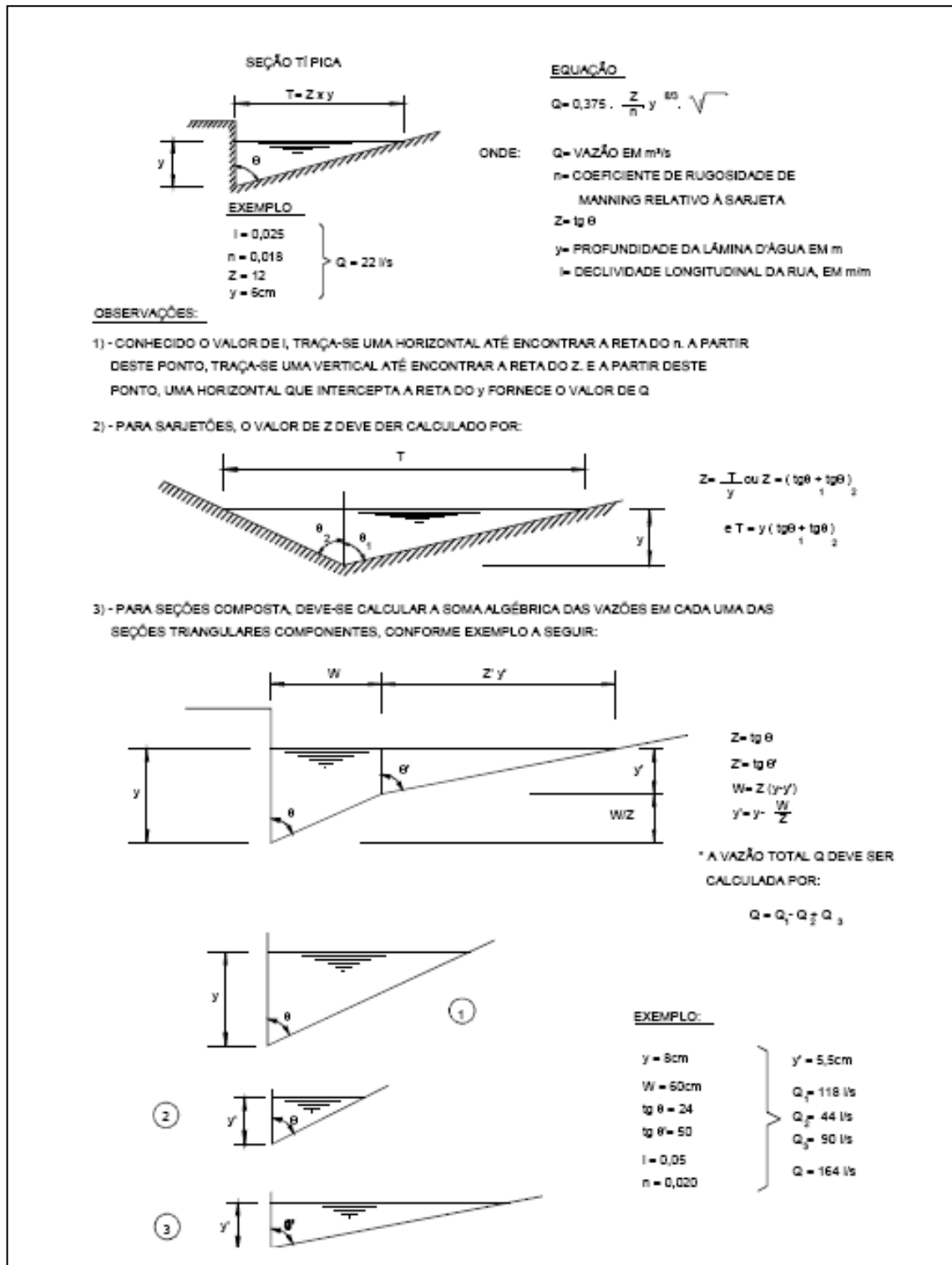


Figura 4.4 – Instruções para a utilização da Figura 4.3

Para simplificar os cálculos, podem ser elaborados gráficos para condições específicas de ruas.

4.4.2 Descarga admissível na sarjeta

A descarga admissível na sarjeta deve ser calculada multiplicando-se a capacidade teórica pelo fator de redução correspondente, obtido da **Figura 4.5**. Esse fator de redução tem por objetivo levar em conta a menor capacidade efetiva de descarga das sarjetas de pequena declividade, devido às maiores possibilidades de sua obstrução por material sedimentável, como também ter em conta os riscos para os pedestres, no caso de sarjetas com grande inclinação, em virtude das velocidades de escoamento elevadas.

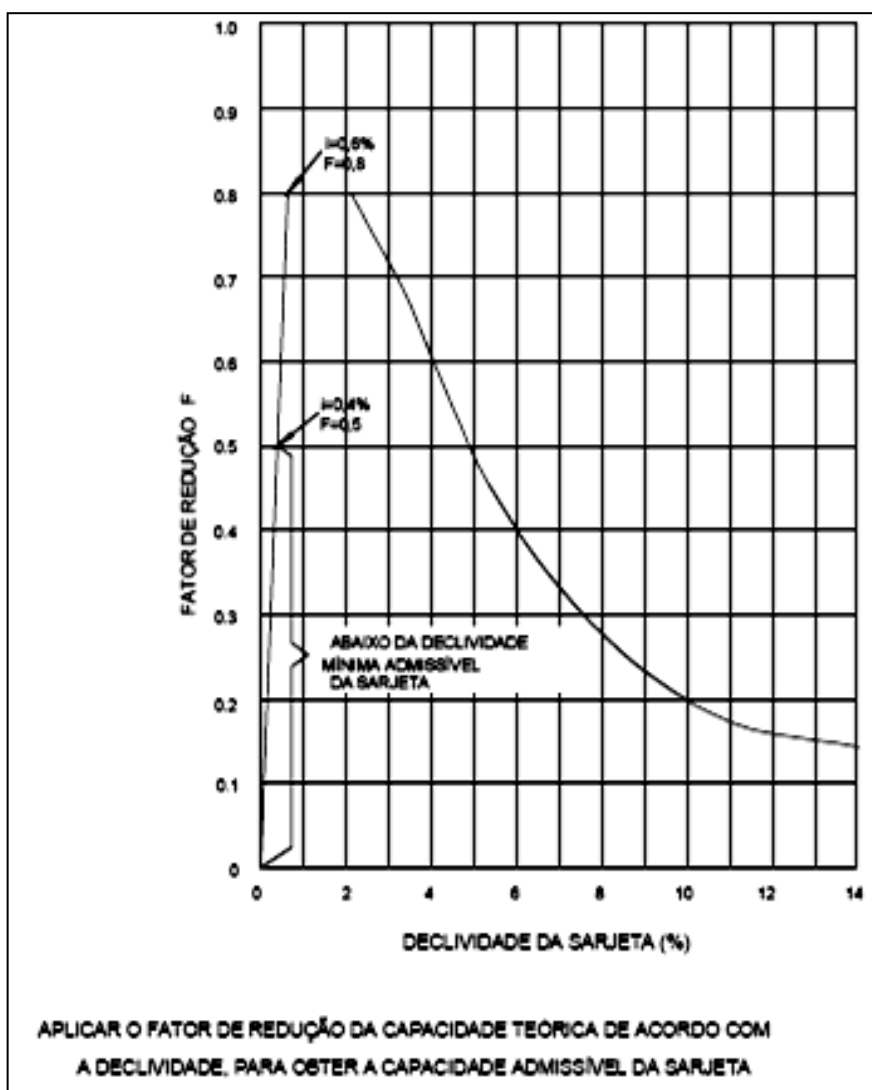


Figura 4.5 - Fator de redução da capacidade de escoamento da sarjeta

4.4.3 Exemplo: capacidade de escoamento da sarjeta

Dados:

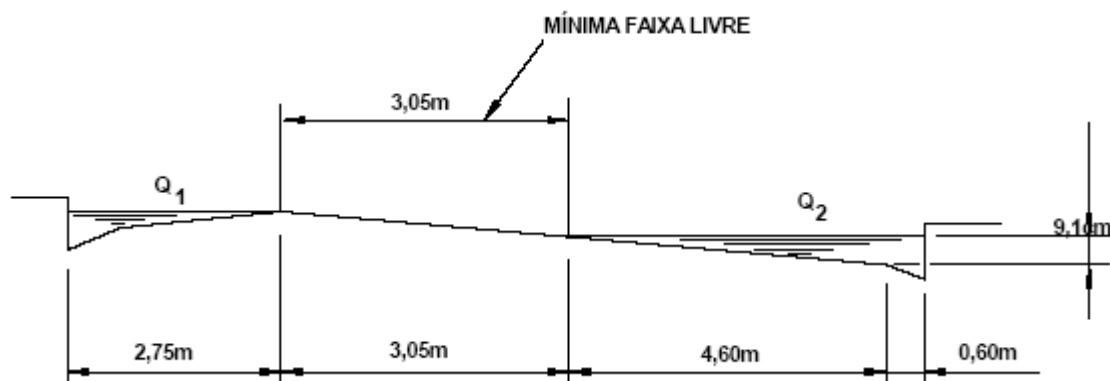
- Guia vertical de 15 cm;
- Sarjeta de 60 cm de largura por 5 cm de profundidade;
- Declividade transversal do pavimento de 2%;
- Largura da rua de 11 m, de guia a guia;

- Distância da guia mais alta à crista: 1/4 da largura da rua, e desnível transversal de 11,0 cm;
- Rua principal;
- Greide da rua = 3,5%.

Determinar a capacidade admissível para cada sarjeta

a) Determinar a inundação admissível do pavimento.

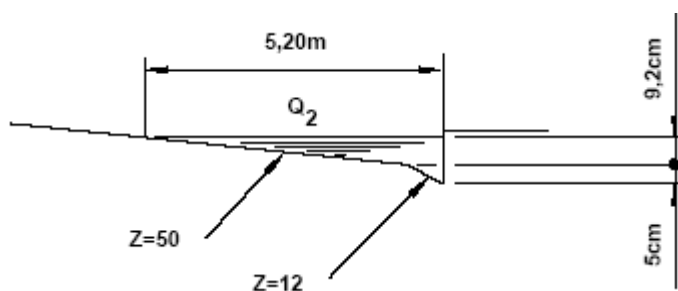
Do **Quadro 4.1** verifica-se que uma faixa precisa permanecer livre.



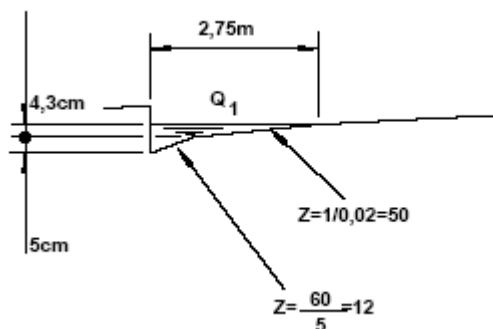
b) Calcular a capacidade teórica para cada sarjeta.

Usando-se o nomograma (**Figura 4.3**)

$$Q_2 = 265 - 88 + 370 = 547 \text{ l/s}$$



$$Q_1 = 90 - 11 + 48 = 127 \text{ l/s}$$



c) Calcular as capacidades admissíveis das sarjetas.

Da **Figura 4.5**, para 3,5% de declividade, o fator de redução é 0,65.

$$Q1 = (127 \text{ l/s}) \times 0,65 = 83 \text{ l/s.}$$

$$Q2 = (547 \text{ l/s}) \times 0,65 = 356 \text{ l/s.}$$

4.4.4 Capacidade de escoamento da Rua para a Chuva Máxima de Projeto (verificação)

A determinação da vazão admissível, para a chuva máxima de projeto, deve ser baseada em duas considerações:

- Capacidade teórica baseada na profundidade admissível e área inundada;
- Descarga admissível reduzida devido às considerações de velocidade.

Profundidade admissível e área inundada

A profundidade admissível e a área inundada, para a chuva máxima de projeto, devem ser limitadas às condições do **Quadro 4.2**.

Cálculo da capacidade teórica

Com base na profundidade admissível e área inundada, conforme indicações do **Quadro 4.2**, será calculada a capacidade de escoamento teórica da rua. A fórmula de Manning deve ser utilizada com o valor de n correspondente às condições de rugosidade existentes.

Descarga admissível para a chuva máxima de projeto

A descarga admissível na rua deverá ser calculada multiplicando-se a capacidade teórica pelo fator de redução correspondente, obtido da **Figura 4.5**.

QUADRO 4.2 - INUNDAÇÃO MÁXIMA ADMISSÍVEL PARA AS CONDIÇÕES DE CHUVA MÁXIMA DE PROJETO (VERIFICAÇÃO)

CLASSIFICAÇÃO DAS RUAS	INUNDAÇÃO MÁXIMA
Via sanitária, secundária e principal	Construções residenciais, edifícios públicos, comerciais e industriais não devem ser atingidos, a menos que sejam à prova de inundação. A profundidade de água na sarjeta não deve exceder 45 cm.
Avenida e via expressa	Construções residenciais, edifícios públicos, comerciais e industriais não devem ser atingidos, a menos que sejam à prova de inundação. A profundidade da água na crista da rua não deve exceder 15 cm, para permitir a operação de veículos de socorro de emergência. A profundidade da água na sarjeta não deve exceder 45 cm.

4.4.5 Acúmulo de Água

O termo acúmulo de água refere-se a áreas onde as águas são retidas temporariamente, em pontos de cruzamento de ruas, pontos baixos, interseções com canais de drenagem, etc.

- **Chuva inicial**

As limitações de inundação do pavimento por acúmulo de água, para a chuva inicial, devem ser as apresentadas no **Quadro 4.3**. Essas limitações devem determinar a profundidade admissível em bocas-de-lobo, em convergência de sarjetas, em entrada de bueiros, etc.

- **Chuva máxima de projeto**

As limitações de profundidade e área inundada, para a chuva máxima de projeto, são as mesmas apresentadas no **Quadro 4.3**. Essas limitações permitem determinar a profundidade admissível em bocas-de-lobo, em convergência de sarjetas, em entrada de bueiros, etc.

4.4.6 Escoamento Transversal à Rua

Podem ocorrer duas condições de escoamento transversal à rua. A primeira corresponde à descarga de uma sarjeta, que ultrapassa a rua para atingir a sarjeta oposta ou uma boca de lobo. A segunda corresponde ao caso de um bueiro sob a rua, cuja capacidade é excedida em virtude de uma contribuição não prevista.

- **Profundidade**

A profundidade de escoamento transversal à rua deve ser limitada de acordo com as indicações do **Quadro 4.3**.

- **Capacidade teórica**

A capacidade teórica de escoamento transversal à rua deve ser calculada com base nas limitações do **Quadro 4.3**, e em outras limitações aplicáveis, tal como a profundidade em pontos de acúmulo de água. Nenhuma regra de cálculo pode ser estabelecida, porque a natureza do escoamento é muito variável de um caso para outro.

QUADRO 4.3 - ESCOAMENTO TRANSVERSAL ADMISSÍVEL NAS RUAS

CLASSIFICAÇÃO DAS RUAS	DESCARGA INICIAL DE PROJETO	DESCARGA MÁXIMA DE PROJETO
Vieia Sanitária	15 cm de profundidade	45 de profundidade
Secundária	15 cm de profundidade na crista ou na sarjeta	45 de profundidade na sarjeta
Principal	Onde forem admissíveis sarjetões, a profundidade do escoamento não deverá exceder 15 cm	45 de profundidade na sarjeta
Avenida	Nenhum	15 cm ou menos, acima da crista
Via Expressa	Nenhum	15 cm ou menos, acima da crista

▪ **Quantidade admissível**

Uma vez calculada a capacidade teórica de escoamento transversal à rua, a quantidade admissível deve ser obtida multiplicando-se a capacidade teórica pelo fator de redução correspondente, fornecido na **Figura 4.5**. Deverá ser utilizada nos cálculos a inclinação da linha de água, ao invés da inclinação do fundo do sarjetão.

4.4.7 Considerações Especiais Relativas a Pedestres

Onde ocorre a concentração de pedestres, as limitações de profundidade e áreas de inundação podem exigir algumas modificações. Por exemplo, ruas adjacentes a escolas, embora possam ser secundárias, do ponto de vista de tráfego de veículos, sob o ponto de vista de conforto e segurança de pedestres devem ser projetadas de acordo com os requisitos para avenidas. O projeto de ruas considerando pedestres é tão ou mais importante quanto o projeto que supõe o tráfego de veículos.

4.4.8 Considerações Especiais para Áreas Comerciais

Em ruas onde existem edificações comerciais concentradas junto ao alinhamento das construções, o reduzido espaço livre entre os edifícios e a corrente de tráfego deverão ser considerados no projeto. As águas espirradas pelos veículos que atingem as enxurradas poderão danificar a frente das lojas e tornar impossível o movimento de pedestres nas calçadas. Poças de água e enxurradas que excedam a 60 cm de largura deverão ser evitadas, pois são difíceis de serem atravessadas pelos pedestres.

Em áreas comerciais de grande movimento, é muitas vezes conveniente dispor de sistema de galerias de águas pluviais, muito embora os critérios usuais de projeto possam não indicar a sua necessidade. Bocas-de-lobo adicionais poderão ser colocadas em posições adequadas, de modo que o escoamento superficial não atinja os cruzamentos principais.

4.4.9 Considerações Especiais para Áreas Industriais

Em virtude da necessidade de grandes áreas de terras planas e baratas, as indústrias estão frequentemente localizadas em áreas sujeitas à inundação. Por outro lado, de acordo com o **Quadro 4.2**, áreas industriais, desprotegidas contra inundações, não

deveriam ser atingidas, nem para as condições de chuva máxima prevista em projeto, merecendo portanto considerações especiais no projeto, seja por alteamento do terreno, seja por ampliação da capacidade de drenagem.

4.5 CRITÉRIOS DE DRENAGEM PARA PROJETO DE CRUZAMENTOS EM RUAS URBANAS

Os critérios de projeto seguintes são aplicáveis estritamente aos cruzamentos de ruas urbanas.

4.5.1 Capacidade de escoamento das Sarjetas para a Chuva Inicial de Projeto

4.5.1.1 Inundação do pavimento

As limitações quanto à inundação do pavimento nos cruzamentos são as mesmas indicadas no **Quadro 4.1**.

4.5.1.2 Capacidade teórica

A capacidade teórica de escoamento de cada sarjeta que se aproxima de um cruzamento deve ser calculada com base na seção transversal mais crítica, como descrito anteriormente.

- **Perfil contínuo através do cruzamento**

Quando a declividade da sarjeta for mantida no cruzamento, a declividade a ser usada para calcular a capacidade do sarjetão deve ser aquela correspondente à linha d'água no mesmo (**Figura 4.3**).

- **Mudança de direção do escoamento no cruzamento**

Quando é necessário efetuar mudança de direção do escoamento com ângulo superior a 45° num cruzamento, a declividade a ser usada para calcular a capacidade de escoamento deve ser a declividade efetiva da sarjeta, conforme definido na **Figura 4.6**.

- **Interceptação do escoamento por boca-de-lobo**

Quando o escoamento da sarjeta for interceptado por uma boca-de-lobo em greide contínuo no cruzamento, deverá ser utilizada nos cálculos a declividade efetiva da sarjeta, conforme definido na **Figura 4.6**.

4.5.2 Capacidade admissível de escoamento

A capacidade admissível de escoamento, para as sarjetas que se aproximam de um cruzamento, deve ser calculada aplicando-se um fator de redução à capacidade teórica, tendo em conta as seguintes restrições:

▪ Escoamento aproximando-se de uma avenida

Nos trechos em que o escoamento se aproxima de uma avenida, a capacidade de escoamento admissível deve ser calculada aplicando-se o fator de redução da **Figura 4.7**. O perfil a ser considerado para a obtenção do fator de redução deve ser o mesmo que o adotado para o cálculo da capacidade teórica.

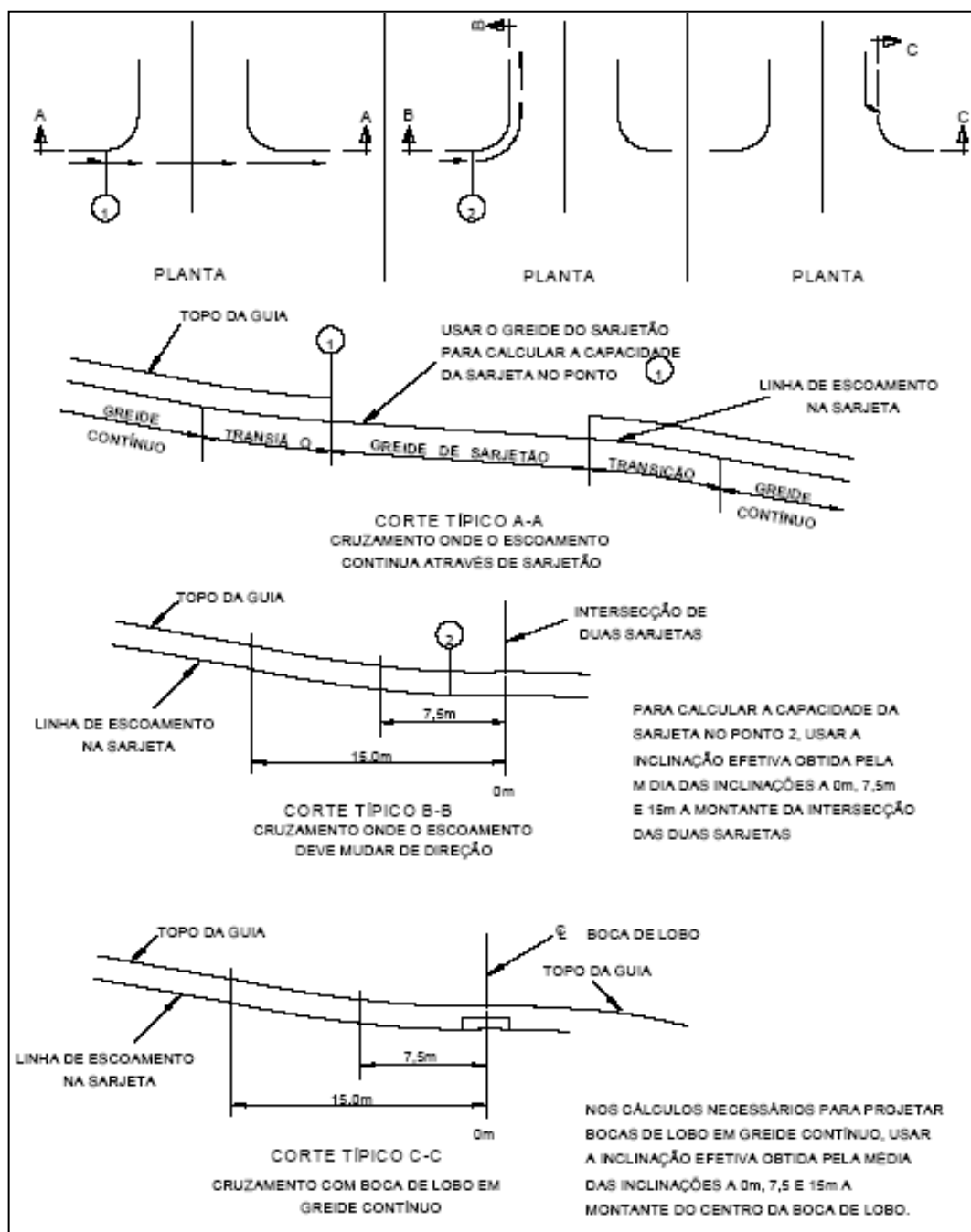


Figura 4.6 - Considerações sobre o projeto de drenagem nos cruzamentos

- **Escoamento aproximando de ruas secundárias ou principais**

Quando o escoamento se dirige para um cruzamento com rua, seja ela secundária ou principal, a capacidade de escoamento deve ser calculada aplicando-se o fator de redução da **Figura 4.7**. A declividade a ser considerada para se determinar o fator de redução deve ser a mesma adotada para o cálculo da capacidade teórica.

4.5.3 Capacidade de Escoamento da Sarjeta para as Condições de Chuva Máxima de Projeto

- **Profundidade admissível e área inundável**

A profundidade admissível e a área inundável, para as condições de chuva máxima de projeto, devem ser limitadas de acordo com as indicações do **Quadro 4.3**.

- **Capacidade teórica de escoamento**

A capacidade teórica de escoamento de cada sarjeta que se aproxima de um cruzamento deve ser calculada com base na seção transversal mais crítica, como descrito no item 4.1.5. O perfil a ser utilizado para cálculo deverá atender às condições descritas na **Figura 4.1**.

- **Capacidade admissível**

As capacidades admissíveis de escoamento das sarjetas devem ser calculadas aplicando-se o fator de redução da **Figura 4.7**. A declividade a ser utilizada, para determinar o fator de redução, deve ser a mesma que a adotada para o cálculo da capacidade teórica.

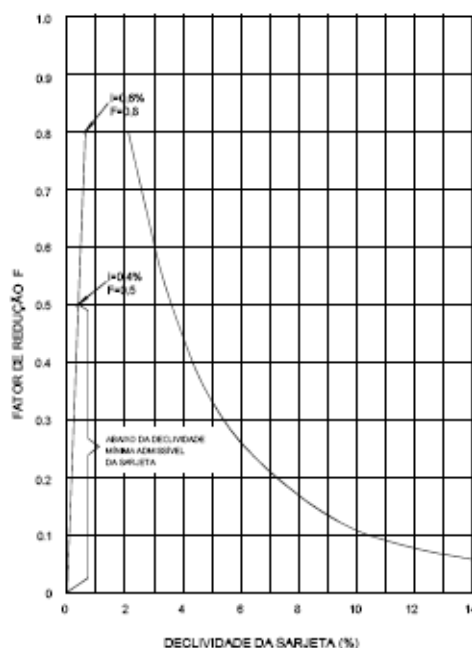


Figura 4.7 - Fator de redução da capacidade de escoamento da sarjeta, quando esta se aproxima de uma avenida

4.5.4 Acúmulo de Água

- **Chuva inicial de projeto**

A inundação admissível do pavimento, para a chuva inicial de projeto, deverá atender às condições apresentadas no **Quadro 4.1**.

- **Chuva máxima de projeto**

A profundidade admissível e a área inundável, para as condições de chuva máxima de projeto, deverão obedecer aos critérios apresentados no **Quadro 4.2**.

4.5.5 Escoamento Transversal à Rua

- **Profundidade**

A profundidade do escoamento transversal à rua nos cruzamentos deve ser limitada segundo as indicações do **Quadro 4.3**.

- **Capacidade teórica**

A capacidade teórica deve ser calculada no ponto crítico do escoamento transversal à rua.

- **Sarjetões**

Onde o escoamento transversal se verifica em uma rua secundária ou principal, através de um sarjetão, a área da seção utilizada para cálculos será aquela correspondente à linha central da rua, e a declividade deverá corresponder à do sarjetão naquele ponto.

4.5.6 Considerações Especiais para Áreas Comerciais

Em áreas comerciais muito desenvolvidas onde é provável grande movimento de pedestres, devem ser utilizadas sarjetas que possam ser ultrapassadas com um passo da ordem de 60 cm nos cruzamentos. Nenhum escoamento deverá circundar as esquinas, sendo, portanto, necessárias bocas-de-lobo na maioria dos casos.

Do ponto de vista de tráfego de veículos, os cruzamentos devem satisfazer as mesmas exigências que as ruas principais ou mesmo avenidas, de modo a ser prevista, para as condições de chuva inicial de projeto, uma faixa para os veículos e sarjetas ultrapassáveis pelos pedestres.

5. PROPOSIÇÕES PARA O PROJETO DE GALERIAS

5.1 DADOS PARA ELABORAÇÃO DO PROJETO

- a) Planta de situação e localização ;
- b) Plantas do levantamento aerofotogramétrico da bacia em estudo, escalas 1:10.000 e 1:2.000;
- c) Planta contendo o levantamento topográfico das vias estudadas em escala 1:250 ou 1:500;
- d) Perfil da via contendo o nivelamento com estaqueamento de 20 em 20 metros, onde deverão ser indicadas as cotas das soleiras, guias e tampões em escala (Horizontal 1:500, Vertical 1:50) ou (Horizontal 1:250, Vertical 1:25);
- e) Cadastro das galerias existentes contendo o traçado e posição dos vários dispositivos de drenagem e das conexões e galerias com seus diâmetros. Os poços de visita deverão ter assinalado a cota da tampa e a profundidade das tubulações de entrada e saída. Deverá ser tomada a cota de fundo das galerias no ponto de despejo em córregos e canais;
- f) Projetos anteriores referentes ao mesmo local;
- g) Projetos cuja rede de drenagem irá se conectar com o sistema de galerias que está sendo projetado;
- h) Cadastro de rede de concessionárias que interferem com o local em estudo;
- i) Devem ser obtidos dados relativos à urbanização da bacia nas situações atual e futura, com base no tipo de ocupação das áreas (residencial, comercial, industrial ou institucional), porcentagem de ocupação dos lotes, ocupação e recobrimento do solo nas áreas não urbanizadas pertencentes à bacia, lei de zoneamento válida para o local, planos de urbanização;
- j) Indicações sobre os níveis de enchente do curso d'água que irá receber o lançamento final.

5.2 PROJETO DE REDE DE MICRODRENAGEM

Trata-se do estudo de uma ou mais bacias abrangidas pela área em estudo, como, por exemplo, um novo loteamento. Este tipo de projeto é o mais adequado, pois permite o planejamento de toda a rede de microdrenagem de acordo com o relevo da área e dá condições ao projetista de racionalizar o sistema de drenagem. Desse modo, podem ser evitadas algumas situações problemáticas, tais como:

- escoamento de águas pluviais entre residências;

- ponto baixo de vias com escoamento para áreas particulares;
- obras de drenagem que dependem de desapropriações;
- interferência da rede de drenagem com equipamentos de concessionárias;
- incompatibilidade entre projetos elaborados por empresas e órgãos diferentes para a mesma região.

Esses problemas são especialmente evidenciados no caso das várzeas alagadiças ocupadas de maneira desordenada. Com a topografia praticamente plana, essas áreas não têm um sistema natural de escoamento das águas pluviais definido. Se a urbanização ocorre sem planejamento, não são reservadas faixas especiais para a construção dos canais principais de drenagem, ou para outras obras de drenagem convencionais ou não, que se fizerem necessárias. Normalmente, com o agravamento dos problemas de enchentes, é elaborado um projeto de drenagem “a posteriori” que resulta sempre em obras vultuosas e de difícil viabilização.

5.2.1 Dimensionamento

O projeto deve ser precedido de uma ou mais vistorias ao local e da obtenção e análise dos dados relacionados no item 5.3. A seguir, pode ser iniciado o projeto propriamente dito, cumprindo-se as seguintes etapas:

- Definição preliminar do sentido de escoamento da (s) via (s) em estudo e do provável traçado da (s) galeria (s);
- Definição dos pontos de acréscimo de vazão e subdivisão da bacia;
- Cálculo da área contribuinte e do tempo de concentração para cada trecho da via;
- Com os dados de urbanização e de ocupação da bacia, calcular o coeficiente de escoamento superficial correspondente a cada um desses trechos;
- Selecionar a equação IDF de chuvas para o local ;
- Aplicando o Método Racional, calcular a vazão contribuinte para cada um desses trechos;
- Com base nos dados do projeto geométrico, calcular a capacidade de escoamento da via, aplicando a metodologia recomendada por “Drenagem Urbana” (ABRH, 1995);
- Caso a via em estudo já tenha galeria pluvial, calcular a capacidade de vazão da mesma, aplicando-se a fórmula de Manning;
- Comparar as vazões, enquadrando cada trecho da via como:
- Dispensa galeria, a vazão contribuinte é inferior à capacidade de escoamento da via;
- Galeria existente suficiente, a vazão contribuinte é inferior à capacidade da galeria existente;

- Projeto de galeria, a vazão contribuinte é superior à capacidade de escoamento da via, sendo necessário projetar uma galeria pluvial no trecho. Caso haja galeria existente insuficiente, também será projetado o reforço da galeria ou sua substituição;
- Fazer o traçado definitivo das galerias onde necessário;
- Dimensionar as galerias, seu perfil e posicionamento dos poços de visita;
- Rever o estudo hidrológico com os tempos de concentração calculados para a velocidade de escoamento das águas na galeria projetada;
- Projetar a rede de captações e conexões, calculando a capacidade de engolimento;
- Posicionar os sarjetões;
- Projetar as demais obras de drenagem complementares (travessia, bueiro, escadaria, etc).

5.3 PARÂMETROS DE PROJETO A ADOTAR

5.3.1 Galerias Circulares

O diâmetro mínimo das galerias de seção circular deve ser de 0,60 m. Os diâmetros correntes são: 0,60; 0,80; 1,00; 1,20; 1,50 m. Alguns dos critérios básicos são os seguintes:

- As galerias pluviais são projetadas para funcionar a seção plena com a vazão de projeto. A velocidade máxima admissível determina-se em função do material a ser empregado na rede. Para tubo de concreto, a velocidade máxima admissível é de 5,0 m/s e a velocidade mínima 0,60 m/s;
- O recobrimento mínimo da rede deverá ser de 1,0 m, quando forem empregadas tubulações sem estruturas especiais. Quando, por condições topográficas, forem utilizados recobrimentos menores, as canalizações deverão ser projetadas do ponto de vista estrutural;

Nas mudanças de diâmetro, os tubos deverão ser alinhados pela geratriz superior, como indicado na **Figura 5.1**.

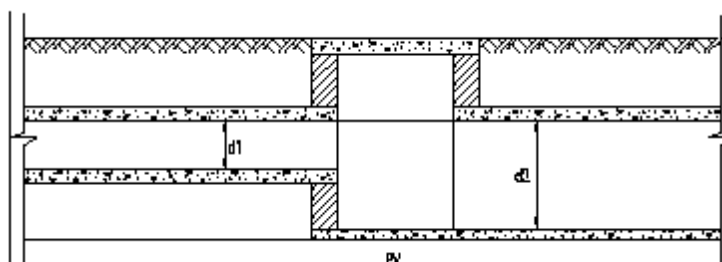


Figura 5.1 - Alinhamento dos condutos

O desnível entre a geratriz inferior dos tubos de entrada e de saída em um poço de visita não deverá ser superior a 1,50 metro;

Caso seja necessário utilizar degrau com altura superior a 1,50 metro deverá ser projetado um poço de visitas em concreto armado com proteção contra a erosão do fundo da caixa;

A galeria deverá preferencialmente ser projetada no eixo da via;

Deverão ser evitadas as mudanças de direção muito acentuadas entre as tubulações de entrada e de saída em um poço de visita, especialmente se não houver desnível entre a geratriz superior dos mesmos. Recomenda-se calcular a perda de carga no poço de visita quando o ângulo de deflexão entre a direção estabelecida pela tubulação de montante e a de jusante exceder 45° (**Figura 5.2**);

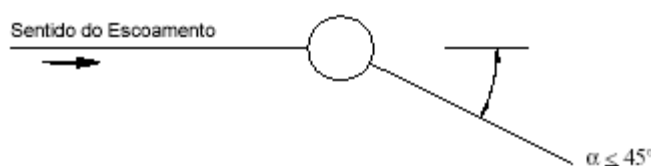


Figura 5.2 - Ângulo entre condutos

O espaçamento máximo entre os poços de visita é de 60 metros.

5.3.2 Captações

- Recomenda-se que a instalação das captações seja feita em pontos pouco a montante de cada faixa de cruzamento usada pelos pedestres, junto às esquinas;
- Deverá ser evitada a instalação de captações nas esquinas;
- Deverá ser dada preferência à captação por meio de bocas-de-lobo. As bocas de leão serão utilizadas usualmente em sarjetas, defronte a guias rebaixadas e em calçadões;
- As grelhas deverão ser projetadas e instaladas apenas nos casos em que o volume de águas pluviais escoando superficialmente é muito elevado.

O diâmetro mínimo para ligações entre as captações e o Poço de Visita mais próximo é de 0,40 m. Nos casos em que foram ligadas mais de uma boca-de-lobo (por exemplo BL Dupla), o diâmetro mínimo da ligação é de 0,50 m.



**PREFEITURA DE
COLÔMBIA**

Endrigo Lucas Gambarato Bertin
Prefeito Municipal



GOVERNO DO ESTADO DE SÃO PAULO

Márcio França
Governador do Estado de São Paulo

Ricardo Daruiz Borsari
Secretário de Saneamento e Recursos Hídricos

Equipe Técnica

Secretaria de Saneamento e Recursos Hídricos

Vilma dos Anjos Gonçalves
Ana Laura Pires Nalesso
Domingos Eduardo Baia
Maíra Teixeira Ribeiro Morsa
Maria Aparecida de Campos
Patrícia Ramos Mendonça

Grupo Executivo Local

Coordenador
Maria Inácia Macedo Freitas

Contratada

Consórcio Engecorps Maubertec

Coordenação Geral

André Luiz de M. M. de Barros



Engecorps Engenharia S.A.

Alameda Tocantins 125, 4º andar
06455-020 - Alphaville - Barueri - SP - Brasil
Tel: 55 11 2135-5252 | Fax: 55 11 2135-5244

www.engecorps.com.br



Maubertec Engenharia e Projetos Ltda.

Largo do Arouche, 24 - 10º Andar
01219-010 - São Paulo - SP - Brasil
Tel: 55 11 3352-9090 | Fax: 55 11 3361-2233

www.maubertec.com.br